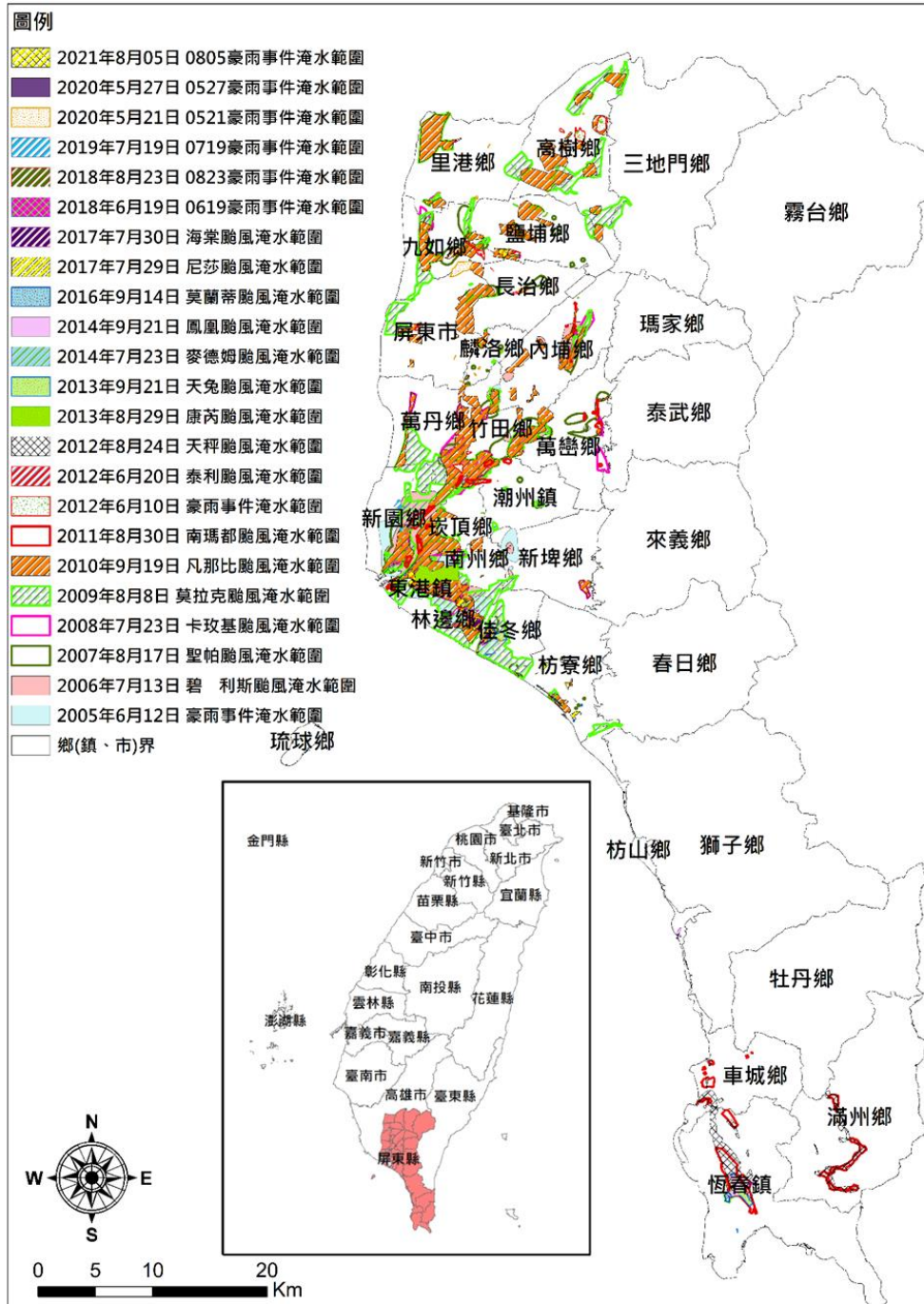


屏東縣水災危險潛勢地區保全計畫 (修訂版)



屏東縣政府
中華民國 112 年 4 月

目錄

第一章、目的	1
第二章、水災危險潛勢地區劃定.....	2
第三章、水災危險潛勢地區應變暨疏散撤離措施.....	18
第四章、附則	34

圖目錄

圖 3-1、屏東縣災害通報流程圖.....	18
圖 3-2、防汛器材運用流程圖.....	19
圖 3-3、移動式抽水機運用流程圖.....	21
圖 3-4、疏散撤離流程圖.....	23
圖 3-5、水災疏散撤離資訊傳遞流程圖.....	24
圖 4-1、水災疏散避難圖相關資訊配置圖.....	35
圖 4-2、指示牌製作樣式範例.....	35

表目錄

表 2-1、屏東縣水災危險潛勢地區保全計畫表.....	3
表 3-1、屏東縣移動式抽水機預佈表.....	26

附錄

附錄 1、屏東縣淹水潛勢圖	附錄 1
附錄 2、屏東縣易淹水及近 3 年重大淹水地區表	附錄 11
附錄 3、高積（淹）水潛勢區防汛熱點位置表	附錄 16
附錄 4、屏東縣防汛器材資源表	附錄 50
附錄 5、各類申請與報表	
附錄 5-1、災害通報單.....	附錄 56
附錄 5-2、災情查報處置表.....	附錄 57

附錄 5-3、災情管制表·····	附錄 58
附錄 5-4、水利署移動式抽水機支援申請表·····	附錄 59
附錄 6、各類聯絡表	
附錄 6-1、屏東縣災情人員與防汛搶險隊員編組表·····	附錄 60
附錄 6-2、經濟部水利署第七河川局移動式抽水機聯絡表·····	附錄 63
附錄 6-3、水災緊急通報資料表·····	附錄 65
附錄 6-4、抽水站位置及管理聯絡人表·····	附錄 68
附錄 7、全縣各鄉鎮市水災疏散避難圖·····	附錄 69
附錄 8、屏東縣轄內水災避難據點位置表·····	附錄 92
附錄 9、鄉(鎮、市、區)「水災危險潛勢地區保全計畫」參考範本格式	附錄 101
附錄 10、水災災害疏散撤離權責分工表·····	附錄 105
附錄 11、水災應變參考水位站位置及警戒水位表·····	附錄 106
附錄 12-1、經濟部移動式抽水機運用及維護管理作業要點·····	附錄 108
附錄 12-2、經濟部淹水災害通報作業要點·····	附錄 112
附錄 12-3、各級政府災時對疏散撤離之作業分工事項表·····	附錄 115

第一章、目的

各直轄市、縣(市)政府依「災害防救法」第 20 條第 1 項規定，原已訂有地區災害防救業務計畫，包括減災、整備、應變及復建等防救災等各階段計畫重點工作。為進行水患防治工作，除加速推動流域整體治理外，並加強推動流域綜合治理計畫之避洪減災非工程措施，落實全民自主防災行動，持續推動及輔導水患自主防災社區、健全水情及災情資訊網絡，以及擴增移動式抽水機能量，提升防救災能量，並掌握屏東縣轄管區域易受水害及水災危險潛勢地區，就其保全對象及警戒範圍擬訂各項應變暨疏散撤離措施，俾於颱風豪雨應變期間及時啟動相關應變及疏散撤離作業，以有效減少災損及保障保全對象生命財產安全。

第二章、水災危險潛勢地區之劃定

依據屏東縣 24 小時暴雨 650 毫米 淹水潛勢圖，繪製轄區淹水深度 50 公分(含)以上淹水潛勢圖(附錄 1)，同時參考近 3 年轄區重大淹水地區調查表(附錄 2)等資料，就轄區淹水嚴重地區、村落人口聚集處、重要保護標的或歷(近)年颱風豪雨有實際執行水災疏散撤離之區域等原則，據以劃定水災危險潛勢地區。

依據劃定之水災危險潛勢地區，並就該地區內之保全對象及其相對應之避難處所及疏散撤離緊急通報人(村里長)等資料，製作成「水災危險潛勢地區保全計畫表」(表 2-1)，俾快速應用於疏散撤離作業。

表 2-1、屏東縣水災危險潛勢地區保全計畫表

資料更新時間：112.04

水災危險潛勢地區(鄉鎮市區-村里)	保全戶數	保全人數	避難處所	避難所地址	避難所聯絡人	避難聯絡電話	村里長(撤離通報)	聯絡電話
屏東市海豐里	55	220	海豐國小	屏東市三山里海豐街3號	林孟翎	08-7560101#131	陳振武	08-7377429 0958-xxxxxxx
屏東市三山里	96	384	海豐國小	屏東市三山里海豐街3號	林孟翎	08-7560101#131	蔡國忠	08-7352468 0933-xxxxxxx
屏東市華山里	51	204	和平國小	屏東市中正里華正路80號	林孟翎	08-7560101#131	謝沅廷	08-7381038 0926-xxxxxxx
屏東市大連里	99	396	瑞光國小	屏東市大連里興豐路86號	林孟翎	08-7560101#131	董憲坤	08-7379808 0938-xxxxxxx
屏東市豐田里	183	732	中正國中	屏東市豐田里民學路2號	林孟翎	08-7560101#131	董怡民	08-7226610 0931-xxxxxxx
屏東市豐源里	177	708	中正國中	屏東市豐田里民學路2號	林孟翎	08-7560101#131	丁國庭	0935-902181
屏東市瑞光里	41	164	民生國小	屏東市瑞光里安心四橫巷139-1號	林孟翎	08-7560101#131	盧逸洋	0926-769309
屏東市湖南里	25	100	民生國小	屏東市瑞光里安心四橫巷139-1號	林孟翎	08-7560101#131	陳榮文	08-7220098 0937-xxxxxxx
屏東市頂柳里	72	288	公館國小	屏東市龍華里公華街182號	林孟翎	08-7560101#131	邱福三	08-7531340 0910-xxxxxxx
屏東市大湖里	83	332	公正國中	屏東市公館里公興路11號	林孟翎	08-7560101#131	方順豐	0939-188456
屏東市潭墘里	245	980	大同高中	屏東市潭墘里和平路429號	林孟翎	08-7560101#131	廖崑竹	08-7663323 0928-xxxxxxx
屏東市長安里	259	1036	大同國小	屏東市安鎮里建國路202號	林孟翎	08-7560101#131	王基地	08-7659302 0970-xxxxxxx
屏東市前進里	88	352	前進國小	屏東市前進里建國路405巷100弄39號	林孟翎	08-7560101#131	王泰益	08-7539313 0936-xxxxxxx
屏東市大洲里	202	808	前進國小	屏東市前進里建國路405巷100弄39號	林孟翎	08-7560101#131	蘇勝文	08-7522756 0937-xxxxxxx

表 2-1、屏東縣水災危險潛勢地區保全計畫表(續)

資料更新時間：112.04

水災危險潛勢地區 (鄉鎮市區-村里)	保全戶數	保全人數	避難處所	避難所地址	避難所聯絡人	避難聯絡電話	村里長(撤離通報)	聯絡電話
潮州鎮五魁里	90	269	潮和國小	潮州鎮三和里華嚴街1號	劉亞承	08-7882371#156	鄞家齊	
潮州鎮蓬萊里	29	86	潮和國小	潮州鎮三和里華嚴街1號	劉亞承	08-7882371#156	蔡志煌	
潮州鎮三共里	72	200	潮州國中	潮州鎮三共里文化路66號	劉亞承	08-7882371#156	程文科	
			潮昇國小	潮州鎮三公里北門路55號				
潮州鎮三星里	10	28	潮州國中	潮州鎮三共里文化路66號	劉亞承	08-7882371#156	簡新發	
潮州鎮永春里	266	741	光春國小	潮州鎮光春里志成路201號	劉亞承	08-7882371#156	劉正寬	
			光春國中	潮州鎮光春里光春路290號				
潮州鎮光華里	176	509	光華國小	潮州鎮光春里南進路2號	劉亞承	08-7882371#156	羅世宏	
潮州鎮光春里	59	183	光春國小	潮州鎮光春里志成路201號	劉亞承	08-7882371#156	賴金地	
			光春國中	潮州鎮光春里光春路290號				
潮州鎮富春里	280	790	光春國中	潮州鎮光春里光春路290號	劉亞承	08-7882371#156	施妙瑛	
潮州鎮興美里	257	788	湖南國小	潮州鎮興美里興美路24號	劉亞承	08-7882371#156	莊志精	
潮州鎮樣子里	191	553	湖南國小	潮州鎮興美里興美路24號	劉亞承	08-7882371#156	賴基豐	
			潮州國中	潮州鎮三共里文化路66號				
鹽埔鄉洛陽村	239	731	彭厝國小	鹽埔鄉洛陽村七份路21號	郝束予	08-7932126	陳鳳筆	
鹽埔鄉彭厝村	310	1,043	彭厝國小	鹽埔鄉洛陽村七份路21號	郝束予	08-7932126	陳慶記	
鹽埔鄉新二村	852	2,822	新圍國小	鹽埔鄉新二村維新路67號	郝束予	08-7932126	鄭蔡金純	

表 2-1、屏東縣水災危險潛勢地區保全計畫表(續)

資料更新時間：112.04

水災危險潛勢地區 (鄉鎮市區-村里)	保全戶數	保全人數	避難處所	避難所地址	避難所聯絡人	避難聯絡電話	村里長(撤離通報)	聯絡電話
鹽埔鄉新圍村	552	2,003	新圍國小	鹽埔鄉新二村維新路 67 號	郝束予	08-7932126	吳安朝	
高樹鄉新豐村	608	1606	新豐國小	高樹鄉新豐村泰和路 26 號	林慧宜	08-7962610	張享能	
高樹鄉舊寮村	531	1352	舊寮國小	高樹鄉舊寮村長美路 42 號	林慧宜	08-7962610	賴淑珍	
高樹鄉司馬村	273	689	舊寮國小	高樹鄉舊寮村長美路 42 號	林慧宜	08-7962610	黃明山	
高樹鄉大埔村	268	643	舊寮國小	高樹鄉舊寮村長美路 42 號	林慧宜	08-7962610	張何金基	
高樹鄉菜寮村	299	820	舊寮國小	高樹鄉舊寮村長美路 42 號	林慧宜	08-7962610	劉峰印	
高樹鄉泰山村	896	2097	高泰國中	高樹鄉泰山村產業路 225 號	林慧宜	08-7962610	田吳綉花	
新埤鄉打鐵村	77	228	新埤國中	屏東縣新埤鄉建功村建功路 190 號			林偉政	
新埤鄉新埤村	896	2161	新埤國中	屏東縣新埤鄉建功村建功路 190 號			王秀鏘	
新埤鄉箕湖村	1	3	餉潭國小	屏東縣新埤鄉餉潭村龍潭路 149 號			王永豐	
九如鄉九明村	14	47	九如圖書館禮堂	九如鄉東寧村九如路 2 段 264 號	黃明麗	08-7394573	吳秀里	
九如鄉玉水村	92	307	九如圖書館禮堂	九如鄉東寧村九如路 2 段 264 號	黃明麗	08-7394573	林慶國	
九如鄉洽興村	45	167	九如鄉公所	九如鄉東寧村九如路 2 段 416 號	黃明麗	08-7394573	吳坤益	
九如鄉玉泉村	119	397	九如鄉公所	九如鄉東寧村九如路 2 段 416 號	黃明麗	08-7394573	周綉苙	
九如鄉東寧村	21	70	九如鄉公所	九如鄉東寧村九如路 2 段 416 號	黃明麗	08-7394573	朱文財	
九如鄉後庄村	19	70	九如鄉公所	九如鄉東寧村九如路 2 段 416 號	黃明麗	08-7394573	林芳輝	
九如鄉大坵村	17	57	九如鄉公所	九如鄉東寧村九如路 2 段 416 號	黃明麗	08-7394573	陳慶雄	

表 2-1、屏東縣水災危險潛勢地區保全計畫表(續)

資料更新時間：112.04

水災危險潛勢地區 (鄉鎮市區-村里)	保全戶數	保全人數	避難處所	避難所地址	避難所聯絡人	避難聯絡電話	村里長(撤離通報)	聯絡電話
萬丹鄉水泉村	7	28	萬丹國小	萬丹鄉寶厝村萬新路 1497 號	黃仲豪	08-7772111#34	李協振	
萬丹鄉萬生村	19	65	萬丹國小	萬丹鄉寶厝村萬新路 1497 號	黃仲豪	08-7772111#34	李妙絹	
萬丹鄉興全村	380	1500	四維國小	萬丹鄉四維村四維東路 567 號	黃仲豪	08-7772111#34	莊裕新	
萬丹鄉甘棠村	4	15	四維國小	萬丹鄉四維村四維東路 567 號	黃仲豪	08-7772111#34	許玉英	
萬丹鄉竹林村	27	101	萬丹鄉公所	萬丹鄉和平西路 155 號	莊詠喻	08-7772111#33	薛世清	
萬丹鄉社口村	4	17	社皮國小	萬丹鄉社皮路二段 550 號	黃仲豪	08-7772111#34	郭聰德	
萬丹鄉後村村	294	1100	廈北社區活動中心	萬丹鄉廈北村普安路 2 號	黃仲豪	08-7772111#34	黃昌茂	
萬丹鄉灣內村	466	1901	廈北社區活動中心	萬丹鄉廈北村普安路 2 號	黃仲豪	08-7772111#34	陳玉意	
萬丹鄉香社村	191	744	水仙社區活動中心	萬丹鄉水仙村大勇路 105 號	黃仲豪	08-7772111#34	宋安定	
萬丹鄉崙頂村	142	497	廈北社區活動中心	萬丹鄉廈北村普安路 2 號	黃仲豪	08-7772111#34	張福僑	
萬丹鄉興安村	266	1023	四維國小	萬丹鄉四維村四維東路 567 號	黃仲豪	08-7772111#34	陳國成	
麟洛鄉田中村	11	38	麟洛國小	麟洛鄉麟趾村中華路 86 號	邱東茂	08-7222553#12	劉火貴	
麟洛鄉田道村	23	72	麟洛國小	麟洛鄉麟趾村中華路 86 號	邱東茂	08-7222553#12	馮景光	
麟洛鄉麟趾村	75	225	麟洛國小	麟洛鄉麟趾村中華路 86 號	邱東茂	08-7222553#12	黃勝雄	
麟洛鄉麟頂村	4	13	麟洛鄉公所	麟洛鄉麟蹄村中山路 158 號	邱東茂	08-7222553#12	邱健敏	
麟洛鄉麟蹄村	155	472	麟洛鄉公所	麟洛鄉麟蹄村中山路 158 號	邱東茂	08-7222553#12	邱世煌	
麟洛鄉新田村	86	277	麟洛鄉公所	麟洛鄉中山路 158 號	邱東茂	08-7222553#12	楊文政	

表 2-1、屏東縣水災危險潛勢地區保全計畫表(續)

資料更新時間：112.04

水災危險潛勢地區 (鄉鎮市區-村里)	保全戶數	保全人數	避難處所	避難所地址	避難所聯絡人	避難聯絡電話	村里長(撤離通報)	聯絡電話
炭頂鄉洲子村	1	1	力社國小	炭頂鄉力社村力社路 36 號	黃鳳珠	08-8631544	陳寶玉	
炭頂鄉園內村	1	1	力社國小	炭頂鄉力社村力社路 36 號	黃鳳珠	08-8631544	陳丁富	
炭頂鄉港東村	4	4	炭頂老人文康中心	炭頂鄉炭頂村興農路 29-12 號	王香庭	08-8630164	徐秀如	
炭頂鄉園寮村	1	1	南榮國中	炭頂鄉園寮村田寮路 1-15 號	張穎騰	08-8631112	鄭光明	
新園鄉中洲村	2	2	烏龍國小	新園鄉南龍村南興路 217 號	郭麗雲	08-8681385#19	林其芳	
新園鄉瓦礫村	1	1	瓦礫國小	屏東縣新園鄉四環路 3 號	郭麗雲	08-8681385#19	李怡欣	
新園鄉南龍村	1	1	烏龍國小	新園鄉南龍村南興路 217 號	郭麗雲	08-8681385#19	阮隆山	
新園鄉烏龍村	2	2	烏龍國小	新園鄉南龍村南興路 217 號	郭麗雲	08-8681385#19	楊坤崙	
新園鄉內庄村	2	2	新園鄉公所	新園鄉仙吉村仙吉路 148 號	郭麗雲	08-8681385#19	陳啟惠	
			仙吉國小	新園鄉仙吉村仙吉路 91 號				
新園鄉港墘村	1	1	新園鄉公所	新園鄉仙吉村仙吉路 148 號	郭麗雲	08-8681385#19	李燈標	
			仙吉國小	新園鄉仙吉村仙吉路 91 號				
新園鄉仙吉村	1	1	仙吉國小	新園鄉仙吉村仙吉路 91 號	郭麗雲	08-8681385#19	蔡東清	
新園鄉鹽埔村	5	5	鹽洲國小	新園鄉鹽埔村鹽洲路 379 號	郭麗雲	08-8681385#19	何有量	
新園鄉田洋村	1	1	仙吉國小	新園鄉仙吉村仙吉路 91 號	郭麗雲	08-8681385#19	歐麗雪	
新園鄉五房村	3	3	鹽洲國小	新園鄉鹽埔村鹽洲路 379 號	郭麗雲	08-8681385#19	蔡明智	
長治鄉長興村	419	1,199	長興國小	長治鄉新潭村潭頭路 50 號	蕭伊婷	08-7368215#46	梁榮梯	

表 2-1、屏東縣水災危險潛勢地區保全計畫表(續)

資料更新時間：112.04

水災危險潛勢地區 (鄉鎮市區-村里)	保全戶數	保全人數	避難處所	避難所地址	避難所聯絡人	避難聯絡電話	村里長(撤離通報)	聯絡電話
長治鄉香楊村	1,030	2,773	長興國小	長治鄉新潭村潭頭路 50 號	蕭伊婷	08-7368215#46	朱國清	
長治鄉潭頭村	41	130	長興國小	長治鄉新潭村潭頭路 50 號	蕭伊婷	08-7368215#46	李玉鴻	
長治鄉德成村	119	352	長治國中	長治鄉德成村中興路 578 號	蕭伊婷	08-7368215#46	蔡傳恭	
長治鄉德協村	193	617	長治國中	長治鄉德成村中興路 578 號	蕭伊婷	08-7368215#46	陳韻文	
長治鄉德榮村	292	1,000	德協國小	長治鄉德成村中興路 551 號	蕭伊婷	08-7368215#46	林明成	
林邊鄉竹林村	811	4	竹林國小	林邊鄉竹林村中興路 122 號	鄭雅隆	08-8755123	蘇福仁	
林邊鄉鎮安村	423	1	竹林國小	林邊鄉竹林村中興路 122 號	鄭雅隆	08-8755123	謝坤霖	
林邊鄉田厝村	388	6	崎峰活動中心	林邊鄉成功路 600 號	鄭雅隆	08-8755123	許文正	
林邊鄉崎峰村	523	5	崎峰活動中心	林邊鄉成功路 600 號	鄭雅隆	08-8755123	甘國興	
林邊鄉水利村	745	3	崎峰活動中心	林邊鄉成功路 600 號	鄭雅隆	08-8755123	張志陽	
林邊鄉仁和村	757	36	仁和國小	林邊鄉中山路 417 號	鄭雅隆	08-8755123	盧麗美	
林邊鄉永樂村	1351	29	仁和國小	林邊鄉中山路 417 號	鄭雅隆	08-8755123	蔡玉心	
林邊鄉中林村	334	8	仁和國小	林邊鄉中山路 417 號	鄭雅隆	08-8755123	陳慶謀	
林邊鄉光林村	726	11	仁和國小	林邊鄉中山路 417 號	鄭雅隆	08-8755123	陳清華	
林邊鄉林邊村	612	3	仁和國小	林邊鄉中山路 417 號	鄭雅隆	08-8755123	姚源明	

表 2-1、屏東縣水災危險潛勢地區保全計畫表(續)

資料更新時間：112.04

水災危險潛勢地區 (鄉鎮市區-村里)	保全戶數	保全人數	避難處所	避難所地址	避難所聯絡人	避難聯絡電話	村里長(撤離通報)	聯絡電話
東港鎮共和里	349	816	東隆宮香客大樓	東隆街 21-1 號	曾如冰	08-8324131#156	林國勝	
			東港高中	東港鎮船頭路 1 號	曾如冰	08-8324131#156		
			東港國小	東港鎮興東里中正路一段 10 號	曾如冰	08-8324131#156		
東港鎮下廊里	698	2147	大潭國小	東港鎮大潭里大潭路 93 號	曾如冰	08-8324131#156	周錦谷	
			東隆宮香客大樓	東隆街 21-1 號	曾如冰	08-8324131#156		
			東港高中	東港鎮船頭路 1 號	曾如冰	08-8324131#156		
			東港國小	東港鎮興東里中正路一段 10 號	曾如冰	08-8324131#156		
東港鎮大潭里	620	1693	大潭國小	東港鎮大潭里大潭路 93 號	曾如冰	08-8324131#156	蘇榮富	
			東隆宮香客大樓	東隆街 21-1 號	曾如冰	08-8324131#156		
			東港高中	東港鎮船頭路 1 號	曾如冰	08-8324131#156		
			東港國小	東港鎮興東里中正路一段 10 號	曾如冰	08-8324131#156		
東港鎮船頭里	1076	2734	東光國小	東港鎮興東里長春二路 15 號	曾如冰	08-8324131#156	黃耀德	
			東隆宮香客大樓	東隆街 21-1 號	曾如冰	08-8324131#156		
			東港高中	東港鎮船頭路 1 號	曾如冰	08-8324131#156		
			東港國小	東港鎮興東里中正路一段 10 號	曾如冰	08-8324131#156		

表 2-1、屏東縣水災危險潛勢地區保全計畫表(續)

資料更新時間：112.04

水災危險潛勢地區 (鄉鎮市區-村里)	保全戶數	保全人數	避難處所	避難所地址	避難所聯絡人	避難聯絡電話	村里長(撤離通報)	聯絡電話
東港鎮東隆里	515	1371	東隆宮香客大樓	東隆街 21-1 號	曾如冰	08-8324131#156	曾進陽	
			東港高中	東港鎮船頭路 1 號	曾如冰	08-8324131#156		
			東港國小	東港鎮興東里中正路一段 10 號	曾如冰	08-8324131#156		
東港鎮盛漁里	783	2266	東隆宮香客大樓	東隆街 21-1 號	曾如冰	08-8324131#156	許淑珍	
			東港高中	東港鎮船頭路 1 號	曾如冰	08-8324131#156		
			東港國小	東港鎮興東里中正路一段 10 號	曾如冰	08-8324131#156		
東港鎮頂中里	665	1653	東隆宮香客大樓	東隆街 21-1 號	曾如冰	08-8324131#156	李國濱	
			東港高中	東港鎮船頭路 1 號	曾如冰	08-8324131#156		
			東港國小	東港鎮興東里中正路一段 10 號	曾如冰	08-8324131#156		
東港鎮新勝里	891	2203	東隆宮香客大樓	東隆街 21-1 號	曾如冰	08-8324131#156	楊瑞吉	
			東港高中	東港鎮船頭路 1 號	曾如冰	08-8324131#156		
			東港國小	東港鎮興東里中正路一段 10 號	曾如冰	08-8324131#156		
東港鎮興漁里	581	1735	東隆宮香客大樓	東隆街 21-1 號	曾如冰	08-8324131#156	孔清雄	
			東港高中	東港鎮船頭路 1 號	曾如冰	08-8324131#156		
			東港國小	東港鎮興東里中正路一段 10 號	曾如冰	08-8324131#156		

表 2-1、屏東縣水災危險潛勢地區保全計畫表(續)

資料更新時間：112.04

水災危險潛勢地區 (鄉鎮市區-村里)	保全戶數	保全人數	避難處所	避難所地址	避難所聯絡人	避難聯絡電話	村里長(撤離通報)	聯絡電話
東港鎮豐漁里	554	1516	東隆宮香客大樓	東隆街 21-1 號	曾如冰	08-8324131#156	郭天福	
			東港高中	東港鎮船頭路 1 號	曾如冰	08-8324131#156		
			東港國小	東港鎮興東里中正路一段 10 號	曾如冰	08-8324131#156		
東港鎮鎮海里	870	2455	東隆宮香客大樓	東隆街 21-1 號	曾如冰	08-8324131#156	許文標	
			東港高中	東港鎮船頭路 1 號	曾如冰	08-8324131#156		
			東港國小	東港鎮興東里中正路一段 10 號	曾如冰	08-8324131#156		
東港鎮嘉蓮里	556	1634	東隆宮香客大樓	東隆街 21-1 號	曾如冰	08-8324131#156	吳合吉	
			東港高中	東港鎮船頭路 1 號	曾如冰	08-8324131#156		
			東港國小	東港鎮興東里中正路一段 10 號	曾如冰	08-8324131#156		
東港鎮朝安里	701	1753	東隆宮香客大樓	東隆街 21-1 號	曾如冰	08-8324131#156	鄭清課	
			東港高中	東港鎮船頭路 1 號	曾如冰	08-8324131#156		
			東港國小	東港鎮興東里中正路一段 10 號	曾如冰	08-8324131#156		
東港鎮興農里	630	1,648	東興國小	東港鎮興東里興東路 43-1 號	曾如冰	08-8324131#156	陳金滿	
			東隆宮香客大樓	東隆街 21-1 號	曾如冰	08-8324131#156		
			東港高中	東港鎮船頭路 1 號	曾如冰	08-8324131#156		
			東港國小	東港鎮興東里中正路一段 10 號	曾如冰	08-8324131#156		

表 2-1、屏東縣水災危險潛勢地區保全計畫表(續)

資料更新時間：112.04

水災危險潛勢地區 (鄉鎮市區-村里)	保全戶數	保全人數	避難處所	避難所地址	避難所聯絡人	避難聯絡電話	村里長(撤離通報)	聯絡電話
東港鎮興和里	404	1189	東興國小	東港鎮興東里興東路 43-1 號	曾如冰	08-8324131#156	顏國淵	
			東隆宮香客大樓	東隆街 21-1 號	曾如冰	08-8324131#156		
			東港高中	東港鎮船頭路 1 號	曾如冰	08-8324131#156		
			東港國小	東港鎮興東里中正路一段 10 號	曾如冰	08-8324131#156		
東港鎮南平里	683	1729	東隆宮香客大樓	東隆街 21-1 號	曾如冰	08-8324131#156	郭進祐	
			東港高中	東港鎮船頭路 1 號	曾如冰	08-8324131#156		
			東港國小	東港鎮興東里中正路一段 10 號	曾如冰	08-8324131#156		
東港鎮福德里	869	2104	東隆宮香客大樓	東隆街 21-1 號	曾如冰	08-8324131#156	林義國	
			東港高中	東港鎮船頭路 1 號	曾如冰	08-8324131#156		
東港鎮東津里	1433	2709	東隆宮香客大樓	東隆街 21-1 號	曾如冰	08-8324131#156	葉而項	
			東港高中	東港鎮船頭路 1 號	曾如冰	08-8324131#156		
東港鎮內關帝里	1011	2652	東興國小	東港鎮興東里興東路 43-1 號	曾如冰	08-8324131#156	張榮典	
東港鎮東新里	966	2652	東光國小	屏東縣東港鎮東光里 003 鄰長春二路 1 5 號	曾如冰	08-8324131#156	蘇桐慶	
			東港高中	東港鎮船頭路 1 號	曾如冰	08-8324131#156		
東港鎮新街里	1705	4462	東光國小	屏東縣東港鎮東光里 003 鄰長春二路 1 5 號	曾如冰	08-8324131#156	陳銘修	
			東港高中	東港鎮船頭路 1 號	曾如冰	08-8324131#156		

表 2-1、屏東縣水災危險潛勢地區保全計畫表(續)

資料更新時間：112.04

水災危險潛勢地區 (鄉鎮市區-村里)	保全戶數	保全人數	避難處所	避難所地址	避難所聯絡人	避難聯絡電話	村里長(撤離通報)	聯絡電話
東港鎮東光里	749	2132	東光國小	屏東縣東港鎮東光里 003 鄰長春二路 15 號	曾如冰	08-8324131#156	陳德仁	
枋寮鄉大庄村	44	88	東海國小	枋寮鄉東海村東海路 486 號	李雅媚	08-871220914	林佳佑	
枋寮鄉隆山村	215	233	老人文康活動中心	枋寮鄉保生村海邊路 6 號	陳郁程	08-8782096#15	柯楚煬	
枋寮鄉新龍村	55	110	僑德國小	枋寮鄉隆山村僑德路 186 號	陳郁程	08-8782096#15	陳郁程	
	174	467	枋寮高中	枋寮鄉新龍村義民路 3 號	陳玉樹	08-8782095#14	林文雯	
佳冬鄉六根村	8	22	佳冬高農	佳冬鄉賴家村佳農街 67 號	鍾瑞園	08-8662714#124	楊浩逸	
佳冬鄉羌園村	287	850	佳冬高農	佳冬鄉賴家村佳農街 67 號	鍾瑞園	08-8662714#124	陳桂玉	
			佳冬國中	佳冬鄉玉光村大同路 1 號				
			佳冬鄉立幼兒園	佳冬鄉玉光村文化一路 240 號				
佳冬鄉燄溫村	160	442	佳冬高農	佳冬鄉賴家村佳農街 67 號	鍾瑞園	08-8662714#124	周萬成	
			佳冬國中	佳冬鄉玉光村大同路 1 號				
			佳冬鄉立幼兒園	佳冬鄉玉光村文化一路 240 號				
佳冬鄉賴家村	33	91	佳冬高農	佳冬鄉賴家村佳農街 67 號	鍾瑞園	08-8662714#124	王蕙蘋	
里港鄉三廂村	633	2073	三和國小	里港鄉土庫村土庫路 111-3 號	劉利中	0938372022	張純嘉	
里港鄉中和村	352	1077	三和國小	里港鄉土庫村土庫路 111-3 號	劉利中	0938372022	胡益名	
里港鄉土庫村	770	2219	土庫社區活動中心	里港鄉土庫村土庫路 97-12 號	方清民	08-7731629	方清民	
里港鄉茄荖村	574	1671	載興國小	里港鄉載興村載興路 1-3 號	邱文英	0988270145	鄭世鉉	

表 2-1、屏東縣水災危險潛勢地區保全計畫表(續)

資料更新時間：112.04

水災危險潛勢地區 (鄉鎮市區-村里)	保全戶數	保全人數	避難處所	避難所地址	避難所聯絡人	避難聯絡電話	村里長(撤離通報)	聯絡電話
里港鄉載興村	790	2594	載興國小	里港鄉載興村載興路 1-3 號	邱文英	0988270145	陳冠榮	
車城鄉埔墘村	13	16	車城國小射寮分校	車城鄉埔墘村埔墘路 38 號	許哲維	08-8821001#504	陳清木	
車城鄉射寮村	2	11	車城國小射寮分校	車城鄉埔墘村埔墘路 38 號	許哲維	08-8821001#504	林昆明	
車城鄉新街村	1	6	車城國小射寮分校	車城鄉埔墘村埔墘路 38 號	許哲維	08-8821001#504	葉輝良	
竹田鄉六巷村	29	100	竹田鄉公所	竹田鄉竹田村中正路 123 號	鍾麗瑩	08-7711187	蔡添貴	
			竹田鄉立幼兒園	竹田鄉美崙村龍崗路 130 號	蘇孟華	08-7791130		
竹田鄉二崙村	27	86	竹田鄉公所	竹田鄉竹田村中正路 123 號	鍾麗瑩	08-7711187	李毅仁	
			竹田國小	竹田鄉竹田村公正路 35 號	陳柏成	08-7710834		
竹田鄉竹田村	60	169	竹田鄉公所	竹田鄉竹田村中正路 123 號	鍾麗瑩	08-7711187	王慶明	
			竹田國小	竹田鄉竹田村公正路 35 號	陳柏成	08-7710834		
竹田鄉大湖村	16	52	竹田國小	竹田鄉竹田村公正路 35 號	陳柏成	08-7710834	鄧定輝	
			大明國小	竹田鄉泗洲村洲中路 40 號	陳志清	08-7887780		
竹田鄉泗洲村	133	401	竹田國小	竹田鄉竹田村公正路 35 號	陳柏成	08-7710834	羅進發	
			大明國小	竹田鄉泗洲村洲中路 40 號	陳志清	08-7887780		
竹田鄉福田村	169	551	竹田鄉立幼兒園	竹田鄉美崙村龍崗路 130 號	蘇孟華	08-7791130	李錦絨	
			竹田國中	竹田鄉西勢村龍南路 26 號	陳英貴	08-7792024		

表 2-1、屏東縣水災危險潛勢地區保全計畫表(續)

資料更新時間：112.04

水災危險潛勢地區 (鄉鎮市區-村里)	保全戶數	保全人數	避難處所	避難所地址	避難所聯絡人	避難聯絡電話	村里長(撤離通報)	聯絡電話
竹田鄉鳳明村	111	394	竹田國小	竹田鄉竹田村公正路 35 號	陳柏成	08-7710834	陳順興	
			大明國小	竹田鄉泗洲村洲中路 40 號	陳志清	08-7887780		
竹田鄉西勢村	77	242	竹田鄉立幼兒園	竹田鄉美崙村龍崗路 130 號	蘇孟華	08-7791130	林銘政	
			竹田國中	竹田鄉西勢村龍南 26 號	陳英貴	08-7792024		
竹田鄉南勢村	153	463	竹田鄉立幼兒園	竹田鄉美崙村龍崗路 130 號	蘇孟華	08-7791130	張鑑昌	
			竹田國中	竹田鄉西勢村龍南 26 號	陳英貴	08-7792024		
竹田鄉美崙村	12	39	竹田鄉公所	竹田鄉竹田村中正路 123 號	鍾麗瑩	08-7711187	邱盛泉	
			竹田鄉立幼兒園	竹田鄉美崙村龍崗路 130 號	蘇孟華	08-7791130		
內埔鄉中林村	211	678	泰安國小	內埔鄉老埤村壽比 116 號	吳仲山	08-7792001#702	鄭永烘	
內埔鄉和興村	43	135	內埔鄉文康中心	內埔鄉內埔村文化 183 號	吳仲山	08-7792001#702	林清雲	
內埔鄉內埔村	394	1139	內埔鄉文康中心	內埔鄉內埔村文化 183 號	吳仲山	08-7792001#702	吳振邦	
			內埔國小	內埔鄉內埔村廣濟路 2 號	吳仲山	08-7792001#702		
內埔鄉竹圍村	111	362	東勢國小	內埔鄉東勢村大同路三段 20 號	吳仲山	08-7792001#702	徐冠蓉	
內埔鄉豐田村	176	555	豐田國小	內埔鄉豐田村新中 49 號	吳仲山	08-7792001#702	陳卉于	
內埔鄉東寧村	373	940	東寧國小	內埔鄉東寧村自強 85 號	吳仲山	08-7792001#702	張舉文	
內埔鄉美和村	240	735	僑智國小	內埔鄉美和村海平路 1 號	吳仲山	08-7792001#702	利文堂	
內埔鄉老埤村	29	93	泰安國小	內埔鄉老埤村壽比路 116 號	吳仲山	08-7792001#702	郭廷俊	

表 2-1、屏東縣水災危險潛勢地區保全計畫表(續)

資料更新時間：112.04

水災危險潛勢地區 (鄉鎮市區-村里)	保全戶數	保全人數	避難處所	避難所地址	避難所聯絡人	避難聯絡電話	村里長(撤離通報)	聯絡電話
內埔鄉龍泉村	395	1,309	崇文國小	內埔鄉龍泉村原勝路 6 號	吳仲山	08-7792001#702	田榮洲	
			新生國小	內埔鄉大新村大新路 109 號				
內埔鄉龍潭村	30	93	崇文國中	內埔鄉龍潭村昭勝路 438 號	吳仲山	08-7792001#702	王建新	
內埔鄉內田村	115	346	內埔國中	內埔鄉內田村文化路 262 號	吳仲山	08-7792001#702	陳玉文	
內埔鄉東片村	16	53	東勢國小	內埔鄉東勢村大同路三段 20 號	吳仲山	08-7792001#702	黃日揚	
南州鄉同安村	148	436	溪北社區活動中心	屏東縣南州鄉溪北村仁里路 93 號	林羿君 邱正忠	08-8642196	林素玲	
			溪北國小	南州鄉溪北村仁里路 102 號				
			南州鄉運動公園	南州鄉溪北村勝利路 160 號				
南州鄉七塊村	223	712	溪北國小	南州鄉溪北村仁里路 102 號	林羿君 邱正忠	08-8642196	陳永南	
			南州鄉運動公園	南州鄉溪北村勝利路 160 號				
南州鄉仁里村	148	374	溪北國小	南州鄉溪北村仁里路 102 號	林羿君 邱正忠	08-8642196	謝文田	
			南州鄉運動公園	南州鄉溪北村勝利路 160 號				
南州鄉溪南村	385	1,077	溪北國小	南州鄉溪北村仁里路 102 號	林羿君 邱正忠	08-8642196	郭中聞	
			南州鄉運動公園	南州鄉溪北村勝利路 160 號				
南州鄉溪洲村	380	1,126	溪北國小	南州鄉溪北村仁里路 102 號	林羿君	08-8642196	蕭耀武	
			南州鄉運動公園	南州鄉溪北村勝利路 160 號	邱正忠	08-8642196		

表 2-1、屏東縣水災危險潛勢地區保全計畫表(續)

資料更新時間：112.04

水災危險潛勢地區 (鄉鎮市區-村里)	保全戶數	保全人數	避難處所	避難所地址	避難所聯絡人	避難聯絡電話	村里長(撤離通報)	聯絡電話
南州鄉萬華村	241	791	溪北國小	南州鄉溪北村仁里路 102 號	林羿君 邱正忠	08-8642196	林志明	
			南州鄉運動公園	南州鄉溪北村勝利路 160 號				

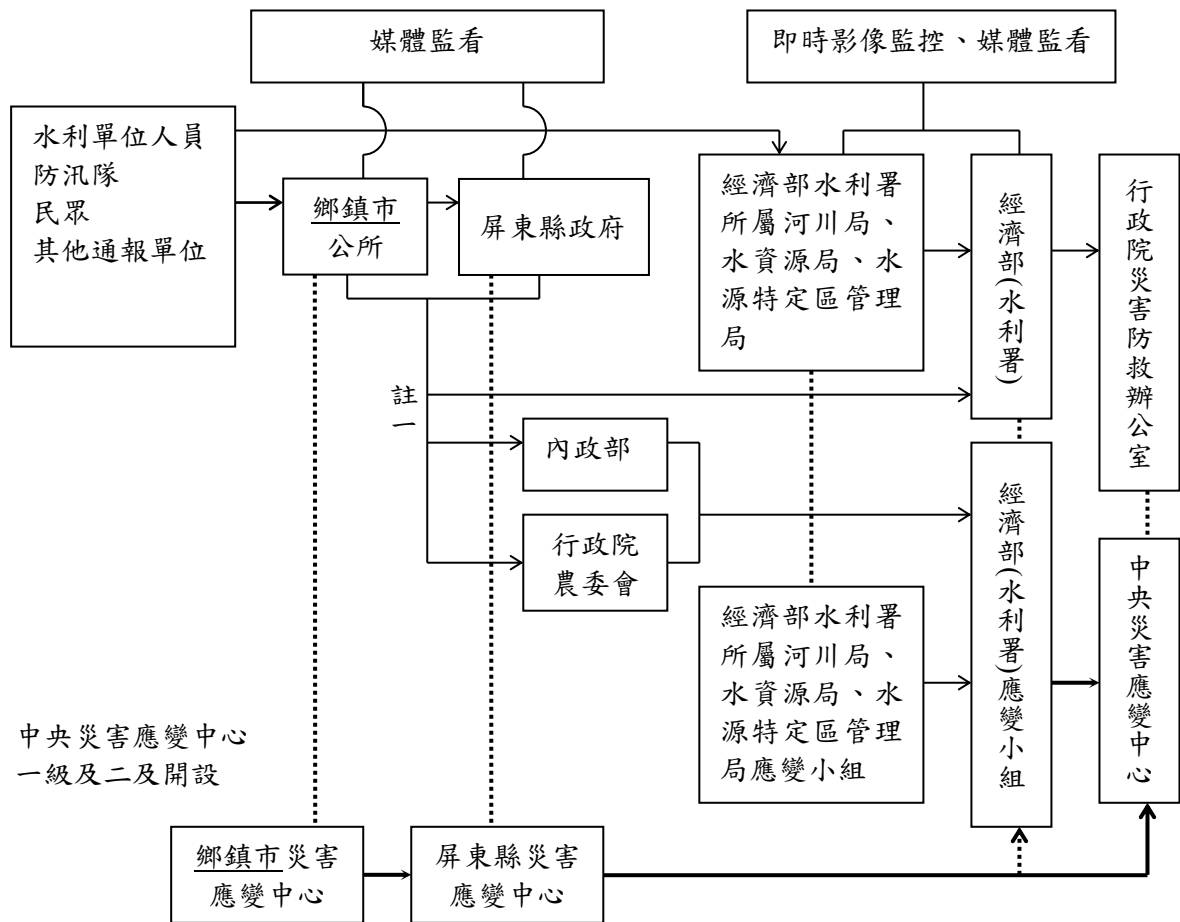
備註：

1. 此文件資料僅供防救災應用，並注意個人資料保護。
2. 此文件之保全戶數及保全人數係依據各個公所提報之鄉鎮層級水災保全計畫進行彙整，戶數及人數應以各個公所後續之修正值為主。
3. 避難處所資料係依據各個鄉(鎮、市)公所提報之水災危險潛勢地區保全計畫進行修正。

第三章、水災危險潛勢地區應變暨疏散撤離措施

一、災情通報流程

依內政部「執行災情查報通報複式佈建措施」及經濟部「經濟部淹水災情通報作業要點」，擬訂災情通報流程圖(圖 3-1)，以進行災情蒐集、通報、查證與追蹤災情處置(附錄 5-1、5-2、5-3)。另於汛期前完成災情巡察、通報、查證人員及防汛搶險隊編組(附錄 6-1)。



- 註一：屬市區排水(含下水道)淹水災害者，通報內政部；屬農田灌溉排水及野溪淹水災害者，通報行政院農業委員會；屬河川、區域排水淹水災害者，通報經濟部；前述災情應同時副知經濟部。
- 註二：縣市政府(災害應變中心)知悉災情，應立即指派或通知權責機關指派災情查證人員查證。查證人員或防汛隊隊員查證結果，應立即通報指派機關。經查災情有誤時，權責機關應予澄清。
- 註三：縣市政府(災害應變中心)應持續追蹤災情處置情形，通報行政院災害防救委員會或陳報中央災害應變中心。俟災情排除或不影響交通與重要生活機能後，解除列管。

圖 3-1、屏東縣災情通報流程圖

二、防汛器材運用流程

(一)、掌握防汛器材資訊

掌握轄區本縣各局處及鄉（鎮、市）公所、水利署第七河川局及相關單位之防汛器材資源，製作屏東縣防汛器材資源表(附錄 4)，俾利有效調度或申請支援；並依防汛器材運用流程圖(圖 3-2) 或視水情現況辦理防汛器材整備及防汛搶險事宜。

(二)、防汛器材運用流程：

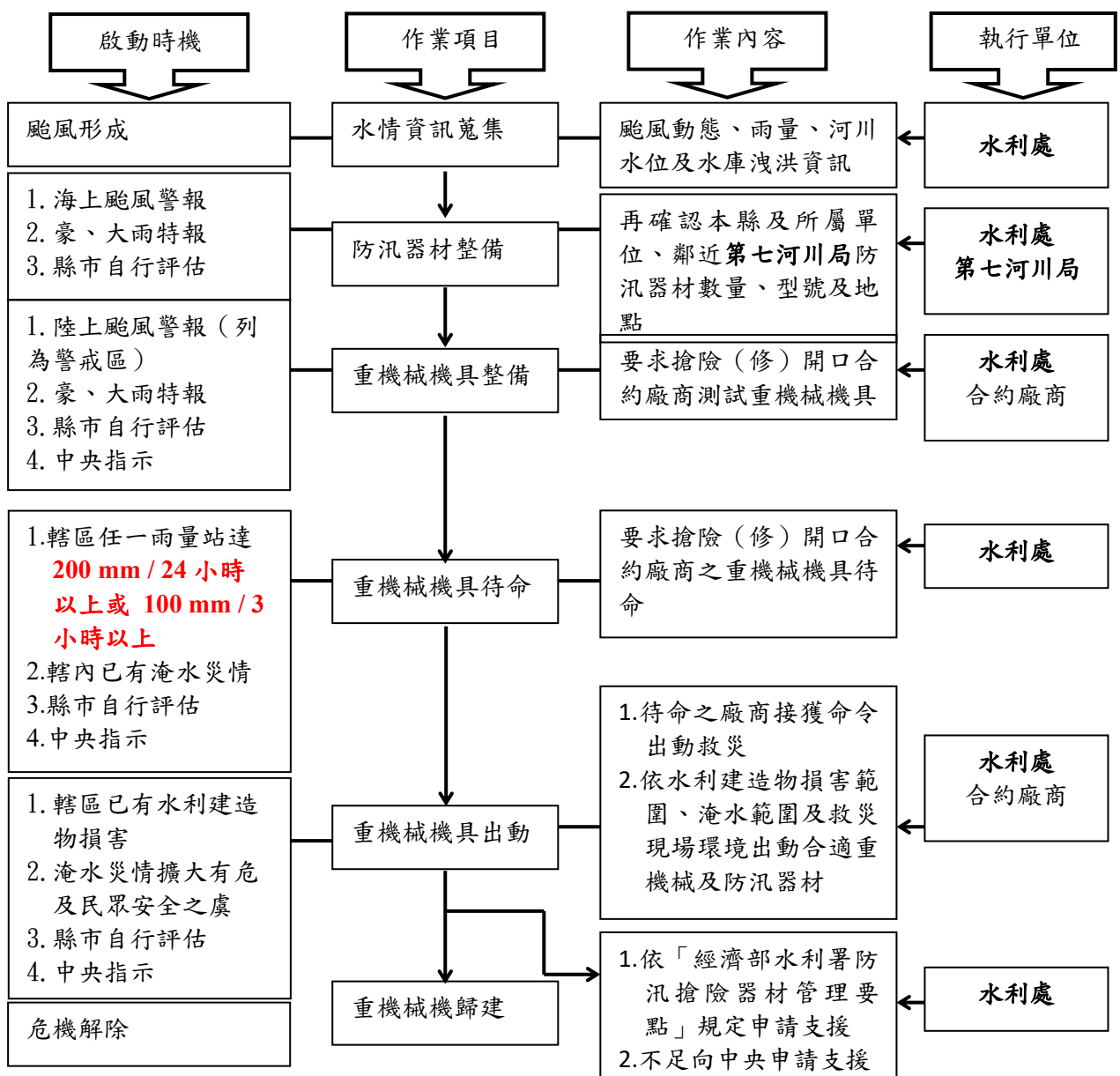


圖 3-2、防汛器材運用流程圖

三、移動式抽水機運用流程

(一)、移動式抽水機預佈及調度

依「水災危險潛勢地區保全計畫表」所列水災危險潛勢地區，將屏東縣與鄉(鎮、市)公所實際控管運用之大、中、小型移動式抽水機進行預佈(表 3-1)及依實際水情作彈性調度，並擬定移動式抽水機運用流程圖(圖 3-3)，俾於災時有效執行抽排除淹(積)水。

掌握臨近第七河川局實際控管運用之大型移動式抽水機資訊，以製作河川局移動式抽水機聯絡表(附錄 6-2)，有支援需求時並依移動式抽水機運用流程圖申請支援(申請表件如附錄 5-4)。

(二)、移動式抽水機運用作業流程

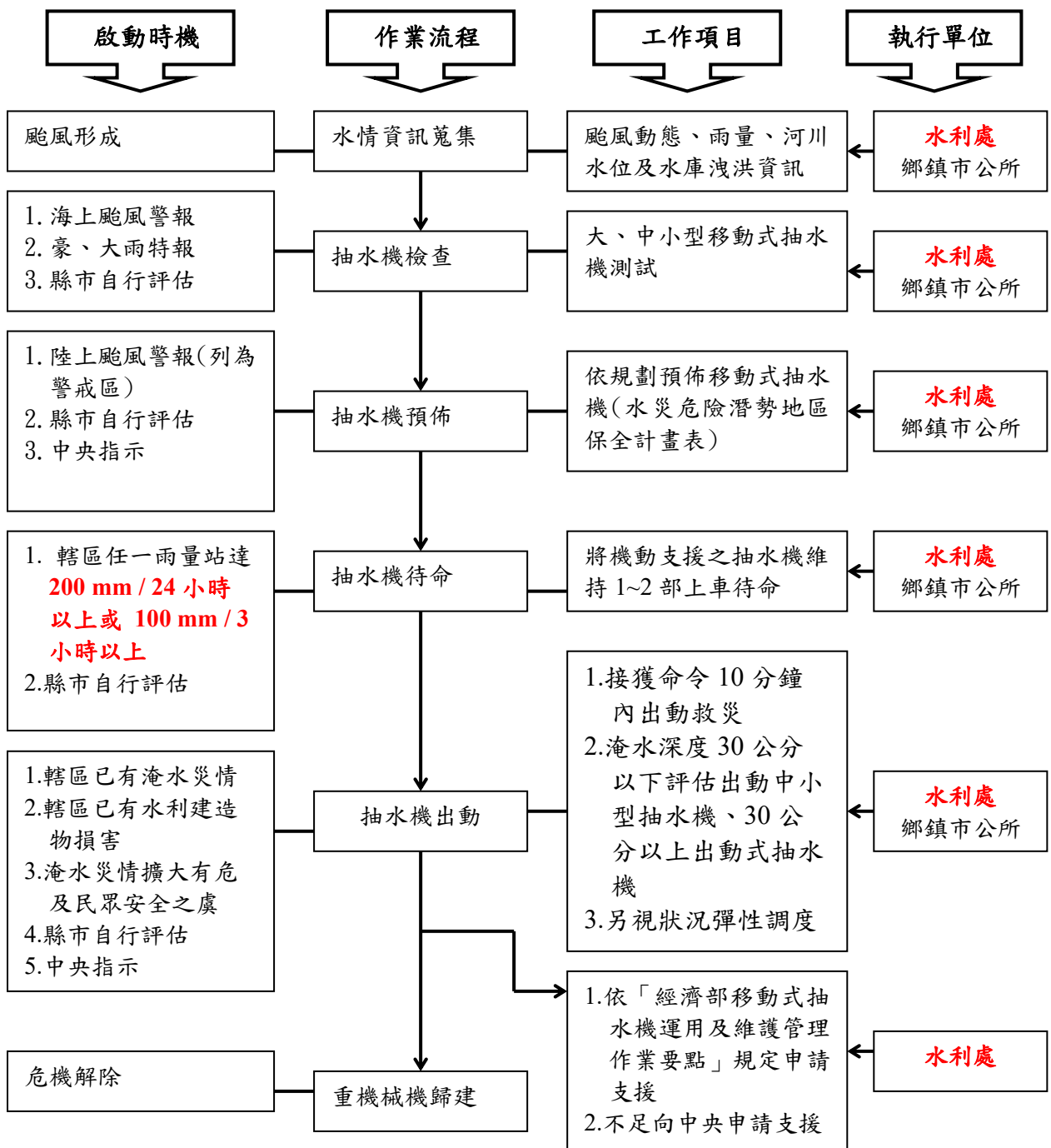


圖 3-3、移動式抽水機運用流程圖

(三)、移動式抽水機能量檢討

屏東縣評估目前自有及水利署調用至縣市之大型移動式抽水機，經檢討是足以因應近年縣市淹水災區救災抽排水之所需，並具防災應變機動及擬定完整維護保養計畫。

四、疏散撤離作業流程

(一)、疏散撤離作業流程

依水災危險潛勢地區保全計畫表之水災危險潛勢地區、保全戶(人)數及疏散避難場所條件，繪製全縣各鄉(鎮、市)水災危險潛勢地區疏散避難圖(附錄 7)，並依經濟部函頒之「水災危險潛勢地區疏散撤離標準作業程序」擬訂疏散撤離作業流程(圖 3-4)及資訊傳遞流程(圖 3-5)，俾於水災時有效執行疏散撤離危險地區民眾，減少傷亡。

(二)、保全對象及疏散撤離定義

保全對象係單指水災危險潛勢地區內居民，特別是需支援護送之弱勢族群(如長期病患、獨居老人、行動不便、身心障礙等)或居住地下室者均應確實掌握，必要時應優先協助疏散撤離。

疏散撤離係指居民自住處平面疏散撤離至指定安全避難所、親友家，或垂直疏散至自家或同樓層 2 樓以上之安全處所。

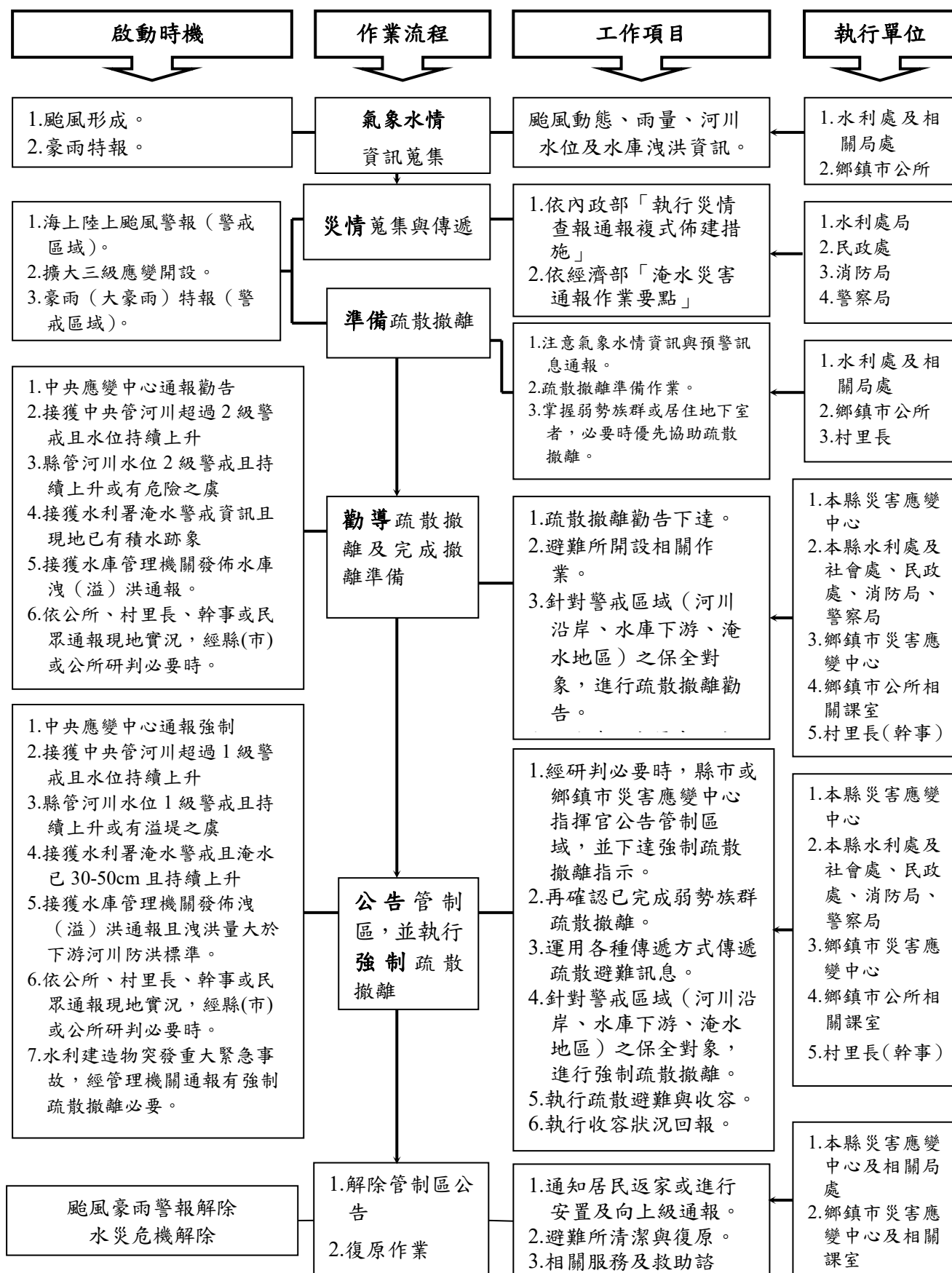


圖 3-4 疏散撤離作業流程圖

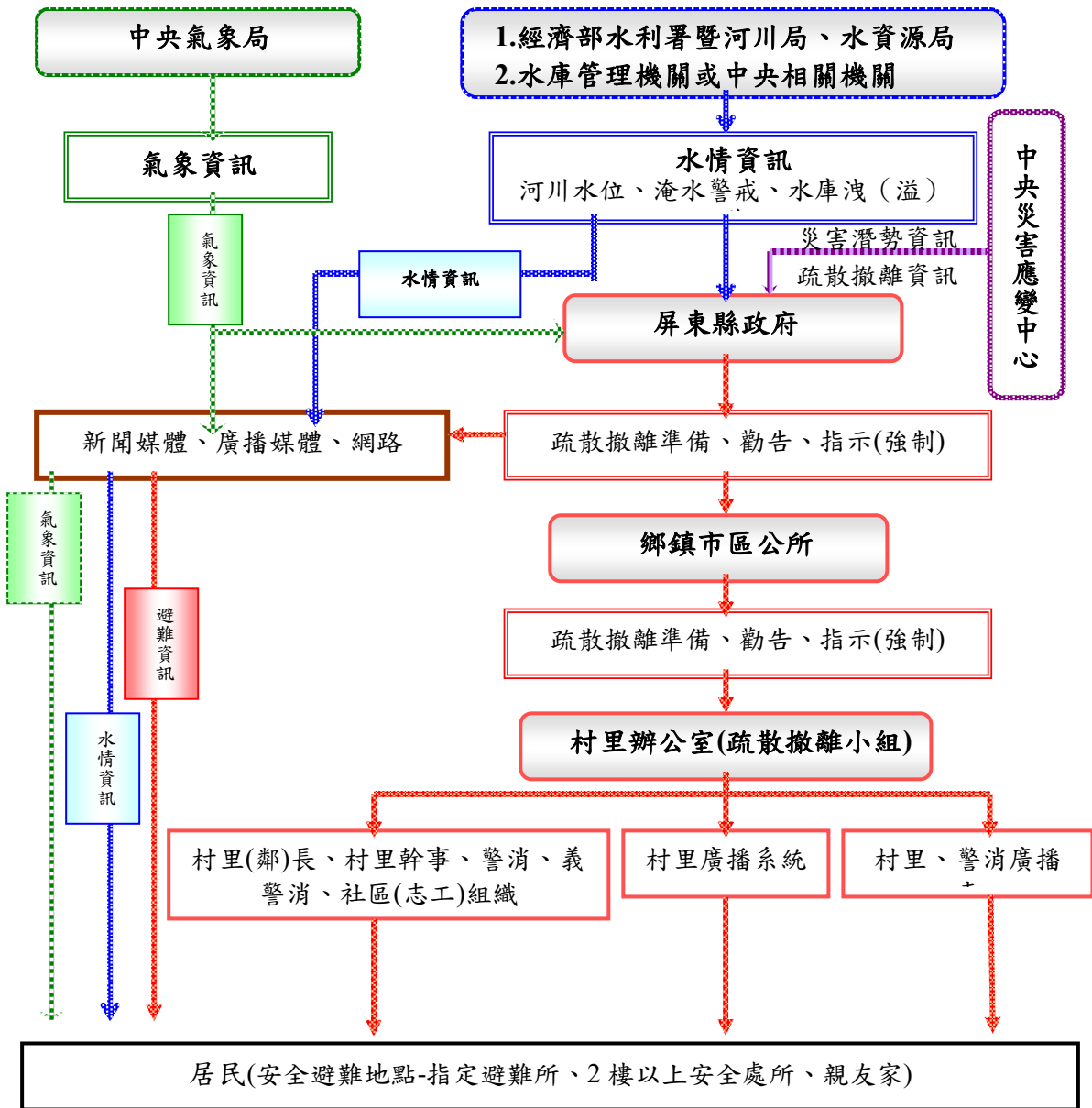


圖 3-5、水災疏散撤離資訊傳遞流程圖

(三)、疏散撤離權責分工

本府災害應變中心下達疏散撤離指示後，由警察局、消防局、衛生局、民政處、社會處、水利處及工務處等相關局處依權責分工(附錄 10)協助鄉(鎮、市、區)災害應變中心辦理疏散撤離相關工作，儘速完成水災危險地區內民眾之撤離與後續工作。

五、落實全民自主防災行動，持續推動水患自主防災社區

本府為落實全民自主防災行動，持續編列經費辦理既有水患自主防災社區防災教育訓練及演練，協助社區持續維運並於汛期間發揮自主防災功能，進而達到「先自助後公助」之目標。

本府為結合及增進民力運用，後續擬新成立水患自主防災社區，輔導社區推動自主防災相關工作。

六、健全水情及災情資訊網絡

本府建置水情災情監測與監控設施，強化水災應變功能及健全洪水與淹水預警系統(水位雨量站、水位站及 CCTV 站)功能，掌握水情災情最新資訊，並提供縣(市)內防救災單位、社區及民眾作為防救災之用。

表 3-1、移動式抽水機預佈表

資料更新時間:112.04

編號	管理機關	使用單位	放置地點含村(里)	口徑大小 (英吋)	專責保管 人員姓名	電話(公)	電話(行動)	座標 N	座標 E
佳冬鄉-01	佳冬鄉公所	佳冬鄉公所	大武丁堤防旁	12	林琨騰	08-8662714		22.44498	120.53339
林邊鄉-01	林邊鄉公所	林邊鄉公所	八甲頭	12	伍中瑞	08-8757746		22.44164	120.51284
林邊鄉-02	林邊鄉公所	林邊鄉公所	成功路旁	12	鄭力元	08-8750138		22.4319	120.50752
林邊鄉-04	林邊鄉公所	林邊鄉公所	親林公園(2號閘門)	12	謝峻銘	08-8750056		22.44118	120.52559
林邊鄉-05	林邊鄉公所	林邊鄉公所	八甲頭	12	伍中瑞	08-8757746		22.44164	120.51284
林邊鄉-06	林邊鄉公所	林邊鄉公所	筏仔路溝	12	王河霖	08-8751474		22.43147	120.49326
林邊鄉-07	林邊鄉公所	林邊鄉公所	親林公園(2號閘門)	12	謝峻銘	08-8750056		22.44118	120.52559
屏東縣-01	屏東縣政府	林邊鄉公所	親林公園(2號閘門)	12	謝峻銘	08-8750056		22.44118	120.52559
屏東縣-03	屏東縣政府	佳冬鄉公所	塹仔抽水站旁	12	周新豐	08-8662714		22.4166	120.51958
屏東縣-04	屏東縣政府	佳冬鄉公所	塹仔抽水站旁	12	周新豐	08-8662714		22.4166	120.51958
屏東縣-05	屏東縣政府	南洲鄉公所	萬華滯洪池旁	12	黃培愷	08-8642196		22.46017	120.50214
屏東縣-06	屏東縣政府	林邊鄉公所	成功路旁	12	鄭力元	08-8750138		22.4319	120.50752
屏東縣-07	屏東縣政府	佳冬鄉公所	塹仔抽水站旁	12	周新豐	08-8662714		22.4166	120.51958
屏東縣-08	屏東縣政府	林邊鄉公所	林邊抽水站	12	伍中瑞	08-8757746		22.44283	120.48949
屏東縣-09	屏東縣政府	林邊鄉公所	林邊抽水站	12	伍中瑞	08-8757746		22.44283	120.48949
屏東縣-10	屏東縣政府	林邊鄉公所	林邊抽水站	12	伍中瑞	08-8757746		22.44283	120.48949
屏東縣-11	屏東縣政府	佳冬鄉公所	羌園抽水站	12	蔡永義	08-8662714		22.42926	120.52622
屏東縣-13	屏東縣政府	林邊鄉公所	親林公園(1號閘門)	12	謝峻銘	08-8750056		22.43986	120.52484
屏東縣-14	屏東縣政府	林邊鄉公所	親林公園(2號閘門)	12	謝峻銘	08-8750056		22.44118	120.52559
屏東縣-16	屏東縣政府	林邊鄉公所	林邊抽水站	12	伍中瑞	08-8757746		22.44283	120.48949

表 3-1、移動式抽水機預佈表(續)

資料更新時間:112.04

編號	管理機關	使用單位	放置地點含村(里)	口徑大小 (英吋)	專責保管 人員姓名	電話(公)	電話(行動)	座標 N	座標 E
屏東縣-17	屏東縣政府	林邊鄉公所	林邊抽水站	12	伍中瑞	08-8757746		22.44283	120.48949
屏東縣-18	屏東縣政府	林邊鄉公所	林邊抽水站	12	伍中瑞	08-8757746		22.44283	120.48949
屏東縣-19	屏東縣政府	林邊鄉公所	筏仔路溝	12	王河霖	08-8751474		22.43147	120.49326
屏東縣-21	屏東縣政府	東港鎮公所	大潭濕地公園	12	林中立	08-8327084		22.45339	120.49014
屏東縣-22	屏東縣政府	東港鎮公所	右岸濕地水閘門	12	林中立	08-8327084		22.44515	120.49165
屏東縣-23	屏東縣政府	東港鎮公所	大潭濕地公園	12	林中立	08-8327084		22.45339	120.49014
屏東縣-24	屏東縣政府	東港鎮公所	大潭濕地公園	12	林中立	08-8327084		22.45339	120.49014
屏東縣-25	屏東縣政府	東港鎮公所	大潭濕地公園	12	林中立	08-8327084		22.45339	120.49014
屏東縣-26	屏東縣政府	林邊鄉公所	親林公園(1號閘門)	12	謝峻銘	08-8750056		22.43986	120.52484
屏東縣-27	屏東縣政府	林邊鄉公所	親林公園(2號閘門)	12	謝峻銘	08-8750056		22.44118	120.52559
屏東縣-30	屏東縣政府	佳冬鄉公所	塭仔抽水站旁滯洪池	12	李明長	08-8662714		22.4179	120.52105
屏東縣-31	屏東縣政府	佳冬鄉公所	羌園分洪出口閘門	12	王進義	08-8662714		22.43534	120.52828
屏東縣-32	屏東縣政府	東港鎮公所	右岸濕地水閘門	12	林中立	08-8327084		22.44515	120.49165
屏東縣-33	屏東縣政府	東港鎮公所	右岸濕地水閘門	12	林中立	08-8327084		22.44515	120.49165
屏東縣-34	屏東縣政府	林邊鄉公所	親林公園(1號閘門)	12	謝峻銘	08-8750056		22.43986	120.52484
屏東縣-35	屏東縣政府	林邊鄉公所	親林公園(1號閘門)	12	謝峻銘	08-8750056		22.43986	120.52484
屏東縣-36	屏東縣政府	佳冬鄉公所	海埔養鴨3米路	12	李順龍	08-8662714		22.42181	120.53022
屏東縣-37	屏東縣政府	林邊鄉公所	水利社區簡易抽水站	12	李新玉	08-8755123		22.4166	120.51221
屏東縣-38	屏東縣政府	佳冬鄉公所	頂寮	12	余濬誠	08-8662714		22.40481	120.54068
屏東縣-40	屏東縣政府	恆春鎮公所	山腳里(恆春鎮垃圾掩埋場)	12	詹明道	08-8899792		22.00175	120.76246
屏東縣-42	屏東縣政府	佳冬鄉公所	海埔抽水站下游水門	12	蔡清穗	08-8662714		22.41845	120.52438

表 3-1、移動式抽水機預佈表(續)

資料更新時間:112.04

編號	管理機關	使用單位	放置地點含村(里)	口徑大小 (英吋)	專責保管 人員姓名	電話(公)	電話(行動)	座標 N	座標 E
屏東縣-43	屏東縣政府	佳冬鄉公所	海埔抽水站旁	12	蔡清穗	08-8662714		22.41917	120.52561
屏東縣-44	屏東縣政府	佳冬鄉公所	海埔抽水站旁	12	蔡清穗	08-8662714		22.41917	120.52561
屏東縣-45	屏東縣政府	佳冬鄉公所	羌園抽水站旁堤防	12	張塏正	08-8662714		22.42708	120.52475
屏東縣-46	屏東縣政府	萬丹鄉公所	萬丹鄉公所	12	宋文雋	08- 7772001#82		22.58919	120.48508
屏東縣-47	屏東縣政府	萬丹鄉公所	萬丹鄉公所	12	宋文雋	08- 7772001#82		22.58919	120.48508
屏東縣-50	屏東縣政府	林邊鄉公所	塹岸頭	12	鄭力元	08-8750138		22.42997	120.51133
屏東縣-52	屏東縣政府	林邊鄉公所	水利社區簡易抽水站	12	李新玉	08-8755123		22.4166	120.51221
屏東縣-54	屏東縣政府	枋寮鄉公所	新龍村(義民路、德興 路口)	12	陳昱維	08-8782012		22.36932	120.59189
屏東縣-55	屏東縣政府	枋寮鄉公所	大庄村	12	陳昱維	08-8782012		22.39373	120.55485
屏東縣-56	屏東縣政府	枋寮鄉公所	老人文康活動中心旁	12	陳昱維	08-8782012		22.35607	120.59991
屏東縣-57	屏東縣政府	枋寮鄉公所	大庄村	12	陳昱維	08-8782012		22.39373	120.55485
屏東縣-58	屏東縣政府	佳冬鄉公所	羌光二號橋左右兩側	12	賴梓安	08-8662714		22.42488	120.53315
屏東縣-59	屏東縣政府	佳冬鄉公所	羌光二號橋左右兩側	12	賴梓安	08-8662714		22.42488	120.53315
屏東縣-60	屏東縣政府	佳冬鄉公所	羌光二號橋左右兩側	12	賴梓安	08-8662714		22.42488	120.53315
屏東縣-61	屏東縣政府	佳冬鄉公所	羌光二號橋左右兩側	12	賴梓安	08-8662714		22.42488	120.53315
屏東縣-62	屏東縣政府	佳冬鄉公所	羌光橋左右兩側	12	袁信成	08-8662714		22.42993	120.52817
屏東縣-63	屏東縣政府	佳冬鄉公所	羌光橋左右兩側	12	袁信成	08-8662714		22.42993	120.52817
屏東縣-64	屏東縣政府	佳冬鄉公所	羌園前村長家後方	12	袁信成	08-8662714		22.4297	120.52641
屏東縣-65	屏東縣政府	佳冬鄉公所	羌園二號橋旁抽水平台	12	賴梓安	08-8662714		22.42536	120.53366
屏東縣-66	屏東縣政府	佳冬鄉公所	羌園抽水站旁堤防	12	張塏正	08-8662714		22.42708	120.52475

表 3-1、移動式抽水機預佈表(續)

資料更新時間:112.04

編號	管理機關	使用單位	放置地點含村(里)	口徑大小 (英吋)	專責保管 人員姓名	電話(公)	電話(行動)	座標 N	座標 E
屏東縣-67	屏東縣政府	佳冬鄉公所	羌園抽水站旁堤防	12	張塏正	08-8662714		22.42708	120.52475
屏東縣-68	屏東縣政府	佳冬鄉公所	頂寮	12	余濬誠	08-8662714		22.40481	120.54068
屏東縣-69	屏東縣政府	佳冬鄉公所	羌園抽水站旁堤防	12	張塏正	08-8662714		22.42708	120.52475
屏東縣-70	屏東縣政府	佳冬鄉公所	羌園抽水站旁堤防	12	張塏正	08-8662714		22.42708	120.52475
屏東縣-71	屏東縣政府	佳冬鄉公所	頂寮	12	余濬誠	08-8662714		22.40481	120.54068
屏東縣-72	屏東縣政府	佳冬鄉公所	塹仔抽水站旁	12	周新豐	08-8662714		22.4166	120.51958
屏東縣-73	屏東縣政府	佳冬鄉公所	海埔養鴨3米路	12	李順龍	08-8662714		22.42181	120.53022
屏東縣-74	屏東縣政府	佳冬鄉公所	塹仔抽水站旁滯洪池	12	李明長	08-8662714		22.4179	120.52105
屏東縣-75	屏東縣政府	佳冬鄉公所	塹仔抽水站旁滯洪池	12	李明長	08-8662714		22.4179	120.52105
屏東縣-76	屏東縣政府	佳冬鄉公所	北興路與炯興路交叉口 旁堤防平台	12	李金庭	08-8662714		22.42308	120.52333
屏東縣-77	屏東縣政府	佳冬鄉公所	塹仔抽水站旁滯洪池	12	李明長	08-8662714		22.4179	120.52105
屏東縣-78	屏東縣政府	佳冬鄉公所	塹仔抽水站旁滯洪池	12	李明長	08-8662714		22.4179	120.52105
屏東縣-79	屏東縣政府	佳冬鄉公所	北興路與炯興路交叉口 旁堤防平台	12	李金庭	08-8662714		22.42308	120.52333
屏東縣-80	屏東縣政府	佳冬鄉公所	塹仔抽水站旁滯洪池	12	李明長	08-8662714		22.4179	120.52105
屏東縣-81	屏東縣政府	佳冬鄉公所	塹仔抽水站旁滯洪池	12	李明長	08-8662714		22.4179	120.52105
屏東縣-82	屏東縣政府	佳冬鄉公所	塹仔抽水站旁滯洪池	12	李明長	08-8662714		22.4179	120.52105
屏東縣-83	屏東縣政府	林邊鄉公所	林邊抽水站	12	伍中瑞	08-8757746		22.44283	120.48949
屏東縣-84	屏東縣政府	林邊鄉公所	林邊抽水站	12	伍中瑞	08-8757746		22.44283	120.48949
屏東縣-85	屏東縣政府	林邊鄉公所	林邊抽水站	12	伍中瑞	08-8757746		22.44283	120.48949
屏東縣-86	屏東縣政府	林邊鄉公所	林邊抽水站	12	伍中瑞	08-8757746		22.44283	120.48949

表 3-1、移動式抽水機預佈表(續)

資料更新時間:112.04

編號	管理機關	使用單位	放置地點含村(里)	口徑大小 (英吋)	專責保管 人員姓名	電話(公)	電話(行動)	座標 N	座標 E
屏東縣-87	屏東縣政府	林邊鄉公所	林邊抽水站	12	伍中瑞	08-8757746		22.44283	120.48949
屏東縣-88	屏東縣政府	林邊鄉公所	林邊抽水站	12	伍中瑞	08-8757746		22.44283	120.48949
屏東縣-89	屏東縣政府	林邊鄉公所	林邊抽水站	12	伍中瑞	08-8757746		22.44283	120.48949
屏東縣-90	屏東縣政府	林邊鄉公所	林邊抽水站	12	伍中瑞	08-8757746		22.44283	120.48949
屏東縣-91	屏東縣政府	林邊鄉公所	林邊抽水站	12	伍中瑞	08-8757746		22.44283	120.48949
屏東縣-92	屏東縣政府	南洲鄉公所	萬華滯洪池旁	12	黃培愷	08-8642196		22.46017	120.50214
屏東縣-93	屏東縣政府	南洲鄉公所	萬華滯洪池旁	12	黃培愷	08-8642196		22.46017	120.50214
屏東縣-94	屏東縣政府	南洲鄉公所	萬華滯洪池旁	12	黃培愷	08-8642196		22.46017	120.50214
屏東縣-95	屏東縣政府	林邊鄉公所	放索溝抽水站	12	鄭力元	08-8750138		22.41934	120.51253
屏東縣-96	屏東縣政府	林邊鄉公所	放索溝抽水站	12	鄭力元	08-8750138		22.41934	120.51253
屏東縣-97	屏東縣政府	林邊鄉公所	放索溝抽水站	12	鄭力元	08-8750138		22.41934	120.51253
屏東縣-98	屏東縣政府	林邊鄉公所	林邊抽水站	12	伍中瑞	08-8757746		22.44283	120.48949
屏東縣-99	屏東縣政府	林邊鄉公所	林邊抽水站	12	伍中瑞	08-8757746		22.44283	120.48949
屏東縣-100	屏東縣政府	林邊鄉公所	水利社區簡易抽水站	12	李新玉	08-8750138		22.4166	120.51221
屏東縣-101	屏東縣政府	林邊鄉公所	水利社區簡易抽水站	12	李新玉	08-8750138		22.4166	120.51221
屏東縣-102	屏東縣政府	林邊鄉公所	崎峰抽水站	12	王河霖	08-8751474		22.43336	120.48376
屏東縣-103	屏東縣政府	佳冬鄉公所	台 17 線	12	賴維劭	08-8662714		22.42657	120.53061
屏東縣-104	屏東縣政府	佳冬鄉公所	台 17 線	12	賴維劭	08-8662714		22.42657	120.53061
屏東縣-105	屏東縣政府	佳冬鄉公所	羌園抽水站旁堤防	12	張塏正	08-8662714		22.42708	120.52475
屏東縣-106	屏東縣政府	佳冬鄉公所	羌園抽水站旁堤防	12	張塏正	08-8662714		22.42708	120.52475
屏東縣-107	屏東縣政府	佳冬鄉公所	小公園	12	賴維劭	08-8662714		22.42988	120.53031
屏東縣-108	屏東縣政府	佳冬鄉公所	小公園	12	賴維劭	08-8662714		22.42988	120.53031

表 3-1、移動式抽水機預佈表(續)

資料更新時間:112.04

編號	管理機關	使用單位	放置地點含村(里)	口徑大小 (英吋)	專責保管 人員姓名	電話(公)	電話(行動)	座標 N	座標 E
屏東縣-109	屏東縣政府	佳冬鄉公所	小公園	12	賴維劭	08-8662714		22.42988	120.53031
屏東縣-110	屏東縣政府	佳冬鄉公所	羌光橋左右兩側	12	袁信成	08-8662714		22.42993	120.52817
屏東縣-111	屏東縣政府	佳冬鄉公所	羌園抽水站旁堤防	12	張塏正	08-8662714		22.42708	120.52475
屏東縣-112	屏東縣政府	佳冬鄉公所	羌園二號橋旁抽水平台	12	賴梓安	08-8662714		22.42536	120.53366
屏東縣-113	屏東縣政府	佳冬鄉公所	羌光橋左右兩側	12	袁信成	08-8662714		22.43	120.52884
屏東縣-114	屏東縣政府	佳冬鄉公所	羌園分洪出口閘門	12	王進義	08-8662714		22.43534	120.52828
屏東縣-115	屏東縣政府	新園鄉公所	港西村	12	劉志鋒	08-8681385#38		22.49982	120.44788
屏東縣-116	屏東縣政府	崁頂鄉公所	越溪村(本所清潔隊)	12	陳芳鈺	08-8631144		22.49935	120.49507
屏東縣-117	屏東縣政府	崁頂鄉公所	越溪村(本所清潔隊)	12	陳芳鈺	08-8631144		22.49935	120.49507
屏東縣-118	屏東縣政府	崁頂鄉公所	越溪村(本所清潔隊)	12	陳芳鈺	08-8631144		22.49935	120.49507
屏東縣-119	屏東縣政府	崁頂鄉公所	越溪村(本所清潔隊)	12	陳芳鈺	08-8631144		22.49935	120.49507
屏東縣-120	屏東縣政府	崁頂鄉公所	越溪村(本所清潔隊)	12	陳芳鈺	08-8631144		22.49935	120.49507
屏東縣-121	屏東縣政府	崁頂鄉公所	越溪村(本所清潔隊)	12	陳芳鈺	08-8631144		22.49935	120.49507
屏東縣-122	屏東縣政府	新園鄉公所	港西村	12	劉志鋒	08-8681385#38		22.49982	120.44788
屏東縣-123	屏東縣政府	新園鄉公所	港西村	12	劉志鋒	08-8681385#38		22.49982	120.44788
屏東縣-124	屏東縣政府	新園鄉公所	港西村	12	劉志鋒	08-8681385#38		22.49982	120.44788
屏東縣-125	屏東縣政府	新園鄉公所	港西村	12	劉志鋒	08-8681385#38		22.49982	120.44788
屏東縣-126	屏東縣政府	新園鄉公所	港西村	12	劉志鋒	08-8681385#38		22.49982	120.44788

表 3-1、移動式抽水機預佈表(續)

資料更新時間:112.04

編號	管理機關	使用單位	放置地點含村(里)	口徑大小 (英吋)	專責保管 人員姓名	電話(公)	電話(行動)	座標 N	座標 E
屏東縣-127	屏東縣政府	東港鎮公所	成功抽水站	12	林中立	08-8327084		22.47075	120.45238
屏東縣-128	屏東縣政府	東港鎮公所	成功抽水站	12	林中立	08-8327084		22.47075	120.45238
屏東縣-129	屏東縣政府	東港鎮公所	光復抽水站	12	林中立	08-8327084		22.46306	120.44715
屏東縣-130	屏東縣政府	東港鎮公所	光復抽水站	12	林中立	08-8327084		22.46306	120.44715
屏東縣-131	屏東縣政府	東港鎮公所	光復抽水站	12	林中立	08-8327084		22.46306	120.44715
屏東縣-132	屏東縣政府	南洲鄉公所	萬華滯洪池旁	12	黃培愷	08-8642196		22.46017	120.50214
屏東縣-133	屏東縣政府	枋寮鄉公所	大庄村	12	陳昱維	08-8782012		22.39373	120.55485
屏東縣-134	屏東縣政府	屏東縣政府	三西和農場	16	益名-許添財	06-2549711		22.4714	120.48064
屏東縣-135	屏東縣政府	屏東縣政府	三西和農場	16	益名-許添財	06-2549711		22.4714	120.48064
屏東縣-136	屏東縣政府	屏東縣政府	三西和農場	16	益名-許添財	06-2549711		22.4714	120.48064
屏東縣-137	屏東縣政府	屏東縣政府	三西和農場	16	益名-許添財	06-2549711		22.4714	120.48064
屏東縣-138	屏東縣政府	佳冬鄉公所	海埔抽水站旁	12	蔡清穗	08-8662714		22.41917	120.52561
屏東縣-139	屏東縣政府	萬丹鄉公所	萬丹鄉公所	12	宋文雋	08-7772001#82		22.58919	120.48508
屏東縣-140	屏東縣政府	新園鄉公所	港西村	12	劉志鋒	08-8681385#38		22.49982	120.44788
屏東縣-141	屏東縣政府	新園鄉公所	港西村	12	劉志鋒	08-8681385#38		22.49982	120.44788
屏東縣-142	屏東縣政府	南洲鄉公所	萬華滯洪池旁	12	黃培愷	08-8642196		22.46017	120.50214

表 3-1、移動式抽水機預佈表(續)

資料更新時間:112.04

編號	管理機關	使用單位	放置地點含村(里)	口徑大小 (英吋)	專責保管 人員姓名	電話(公)	電話(行動)	座標 N	座標 E
屏東縣-143	屏東縣政府	南洲鄉公所	萬華滯洪池旁	12	黃培愷	08-8642196		22.46017	120.50214
屏東縣-144	屏東縣政府	枋寮鄉公所	老人文康活動中心旁	12	陳昱維	08-8782012		22.35607	120.59991

第四章、附則

一、教育宣導

本府及鄉(鎮、市、區)公所適時印製相關宣導資料及圖說，利用各種機會藉由防災教育宣導，教導民眾認識災害、建立正確風險及防災觀念，以提升全民防災意識及緊急應變能力。

二、疏散避難圖看板及疏散路線指示牌製作

本府及鄉(鎮、市、區)推動將水災疏散避難圖製作成大型看板(如圖 4-1，範例為附錄十)設置於村里內明顯處，另於村落人口聚集處或重要保護標的等沿疏散撤離路線設置指示牌(如圖 4-2)，以達平時宣導、災時引導功能。

三、演練與計畫更新備查

本府及鄉(鎮、市、區)公所針對本計畫平時加以演練(每年汛期前至少 1 次)，並於災時落實執行。

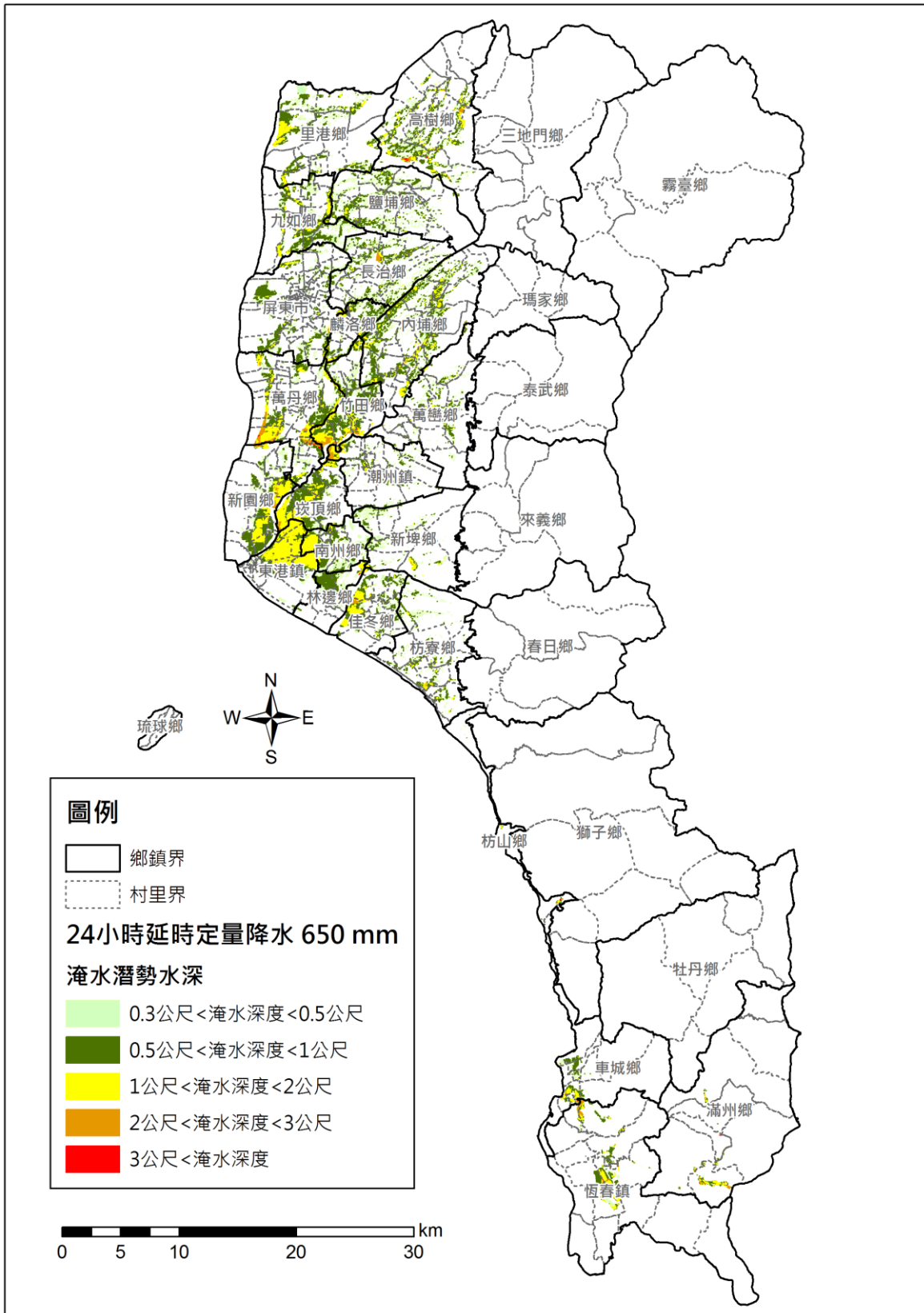
本府每年定期或不定期(重大水災後)更新水災危險潛勢地區保全計畫內容，以維持資料之正確性及有效性，並於每年汛期前提報經濟部備查。

四、督導鄉(鎮、市、區)公所擬訂計畫或更新及提報備查

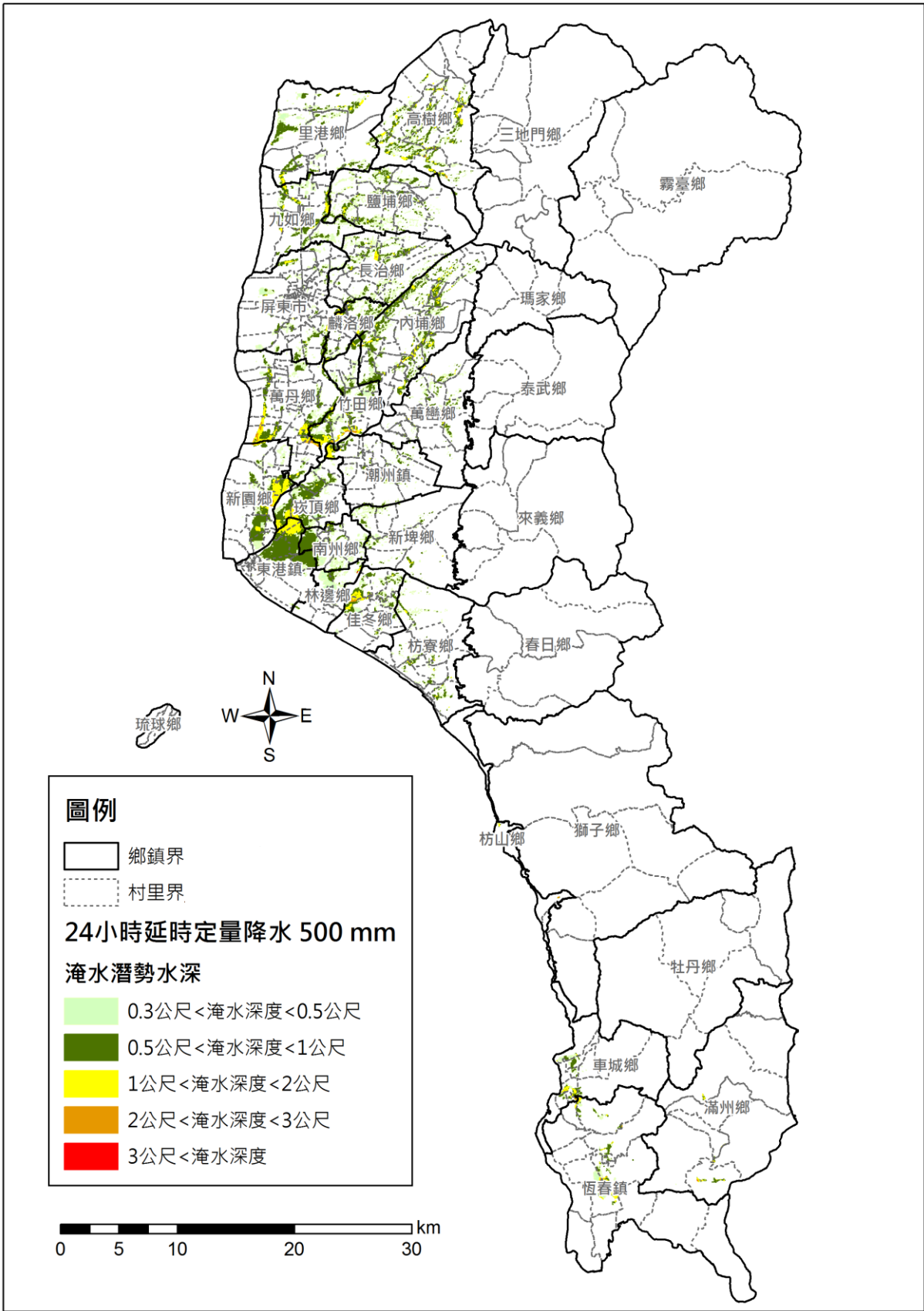
本府每年督導鄉(鎮、市、區)公所擬訂或更新該轄「水災危險潛勢地區保全計畫」，計畫內容以簡明及實用為原則，並應隨時維持計畫資料之正確性及有效性，同時於每年汛期前提報本府備查，俾使鄉(鎮、市、區)公所落實水災疏散撤離之命令下達及通報應撤離之村里民眾等相關作業。鄉(鎮、市、區)「水災危險潛勢地區保全計畫」參考範本格式，如附錄 9。

附錄

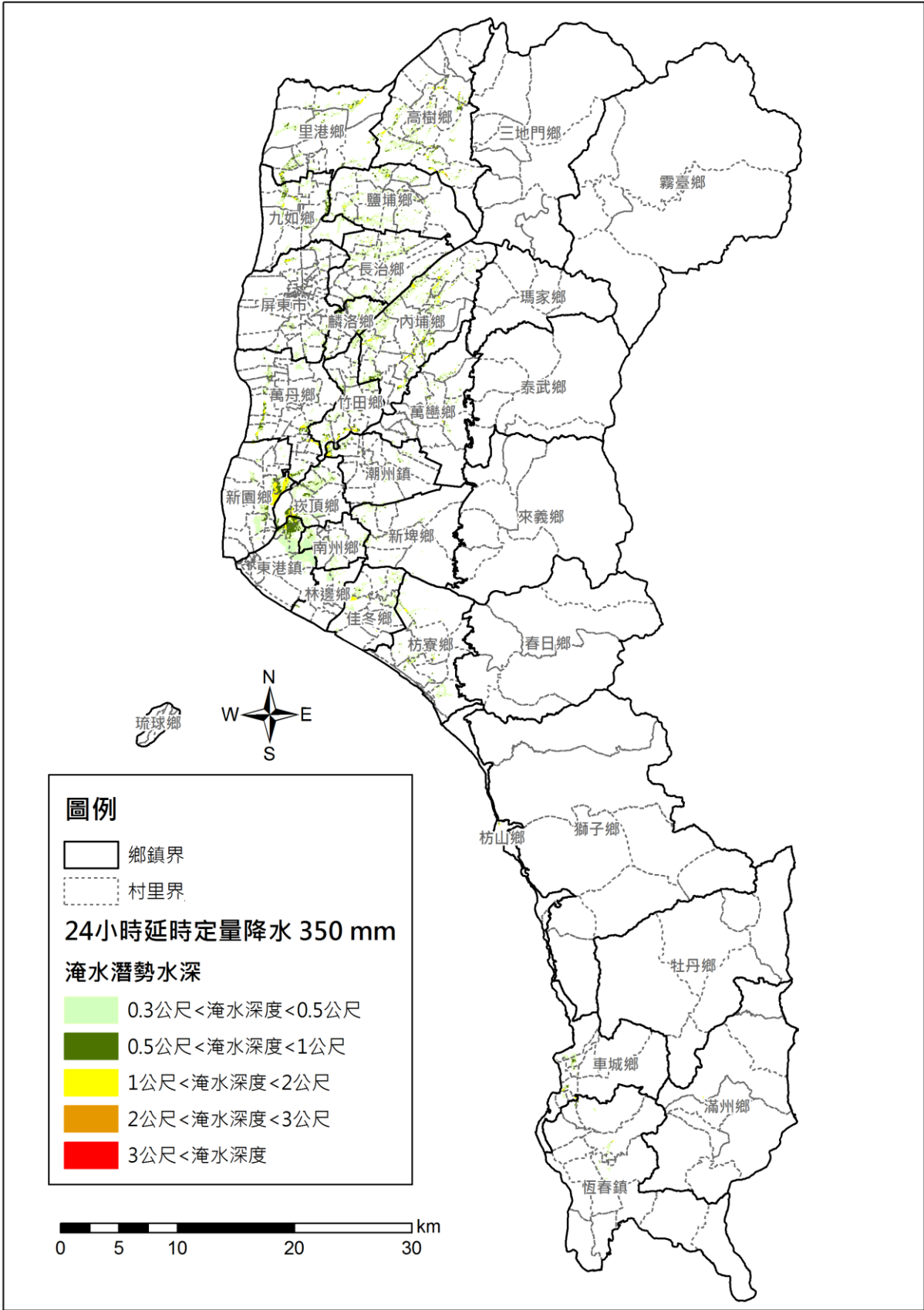
附錄 1、屏東縣淹水潛勢圖



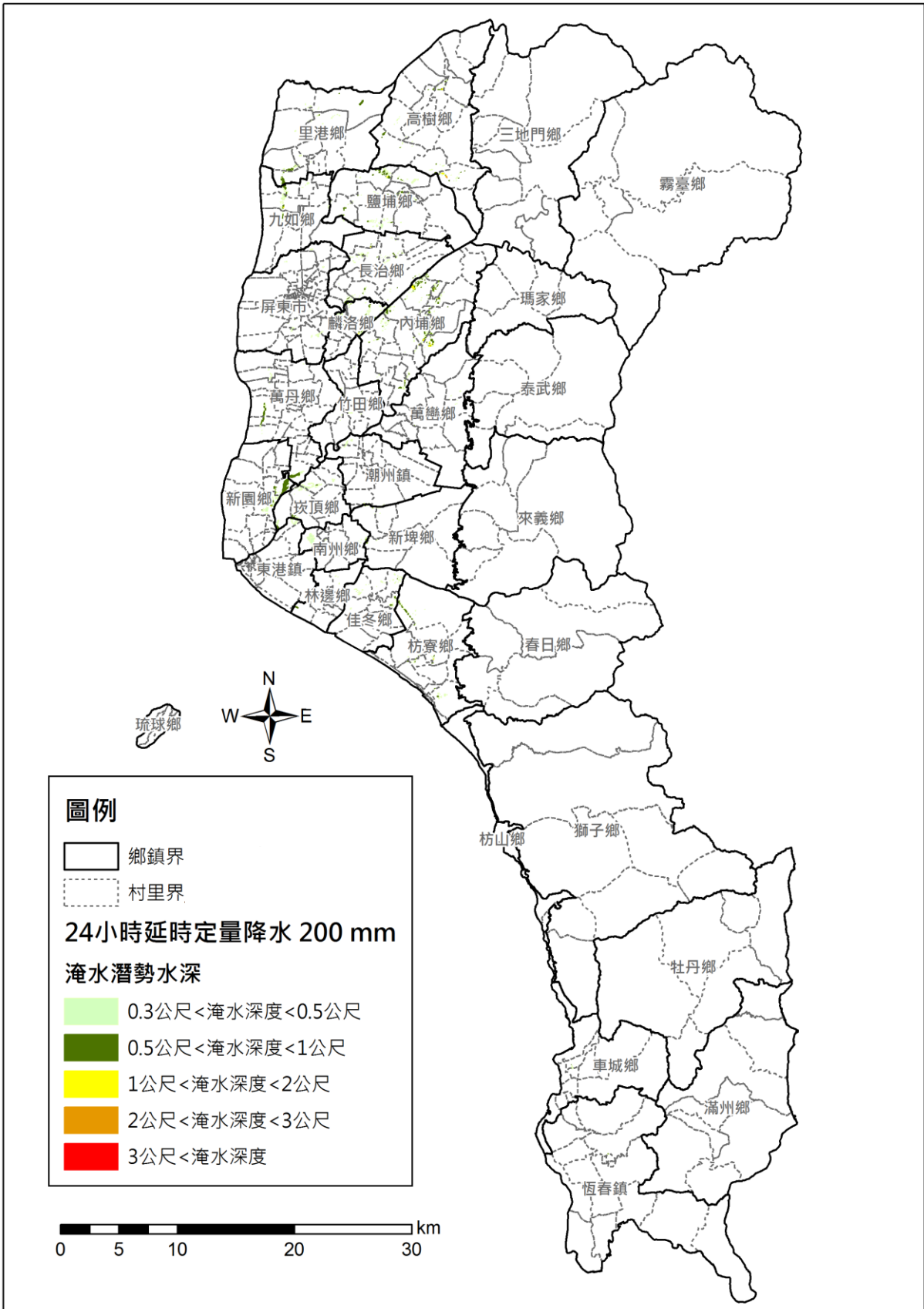
附圖 1-1 屏東縣 24 小時延時 650 mm 定量降水淹水潛勢圖



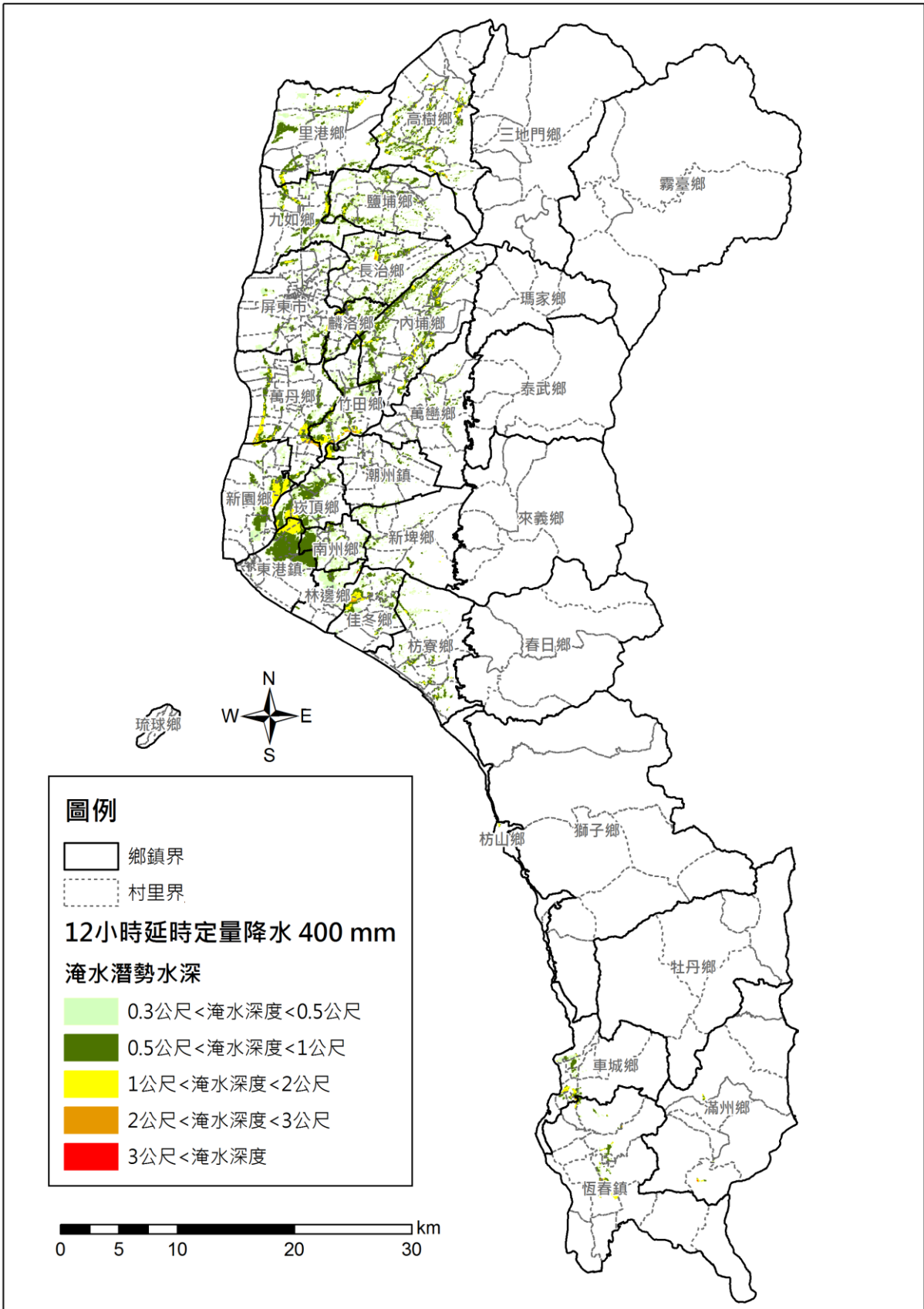
附圖 1-2 屏東縣 24 小時延時 500 mm 定量降水淹水潛勢圖



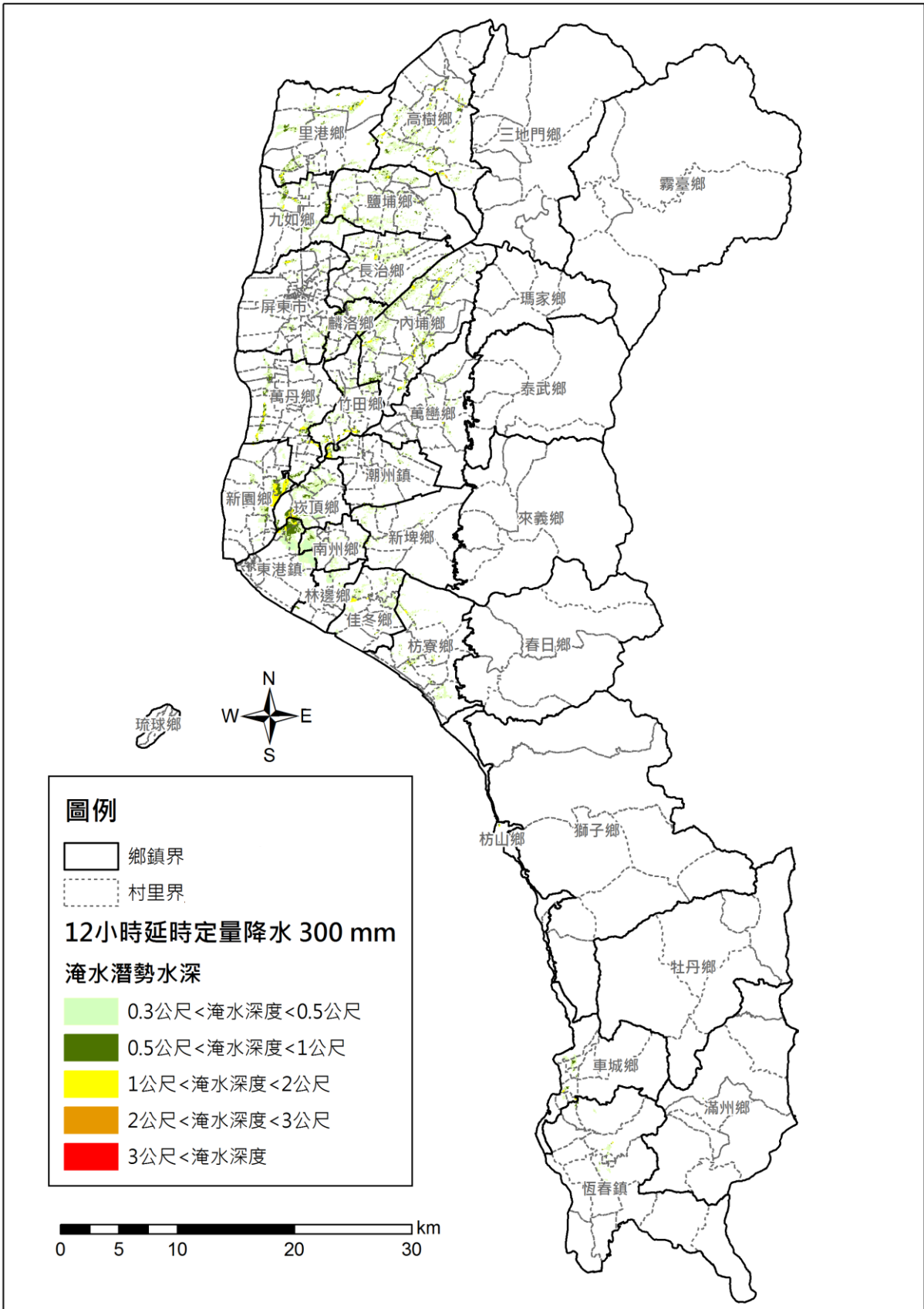
附圖 1-3 屏東縣 24 小時延時 350 mm 定量降水淹水潛勢圖



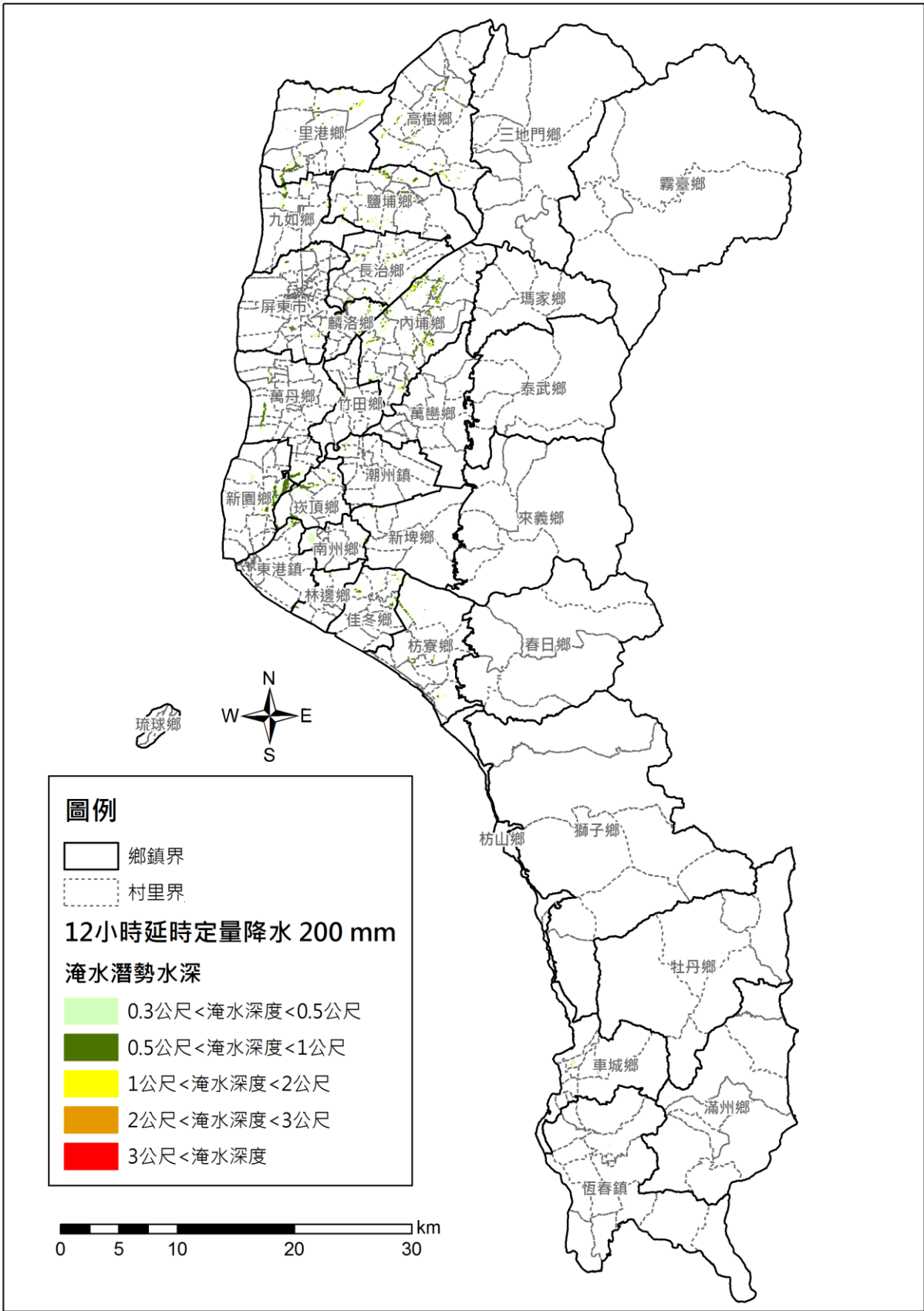
附圖 1-4 屏東縣 24 小時延時 200 mm 定量降水淹水潛勢圖



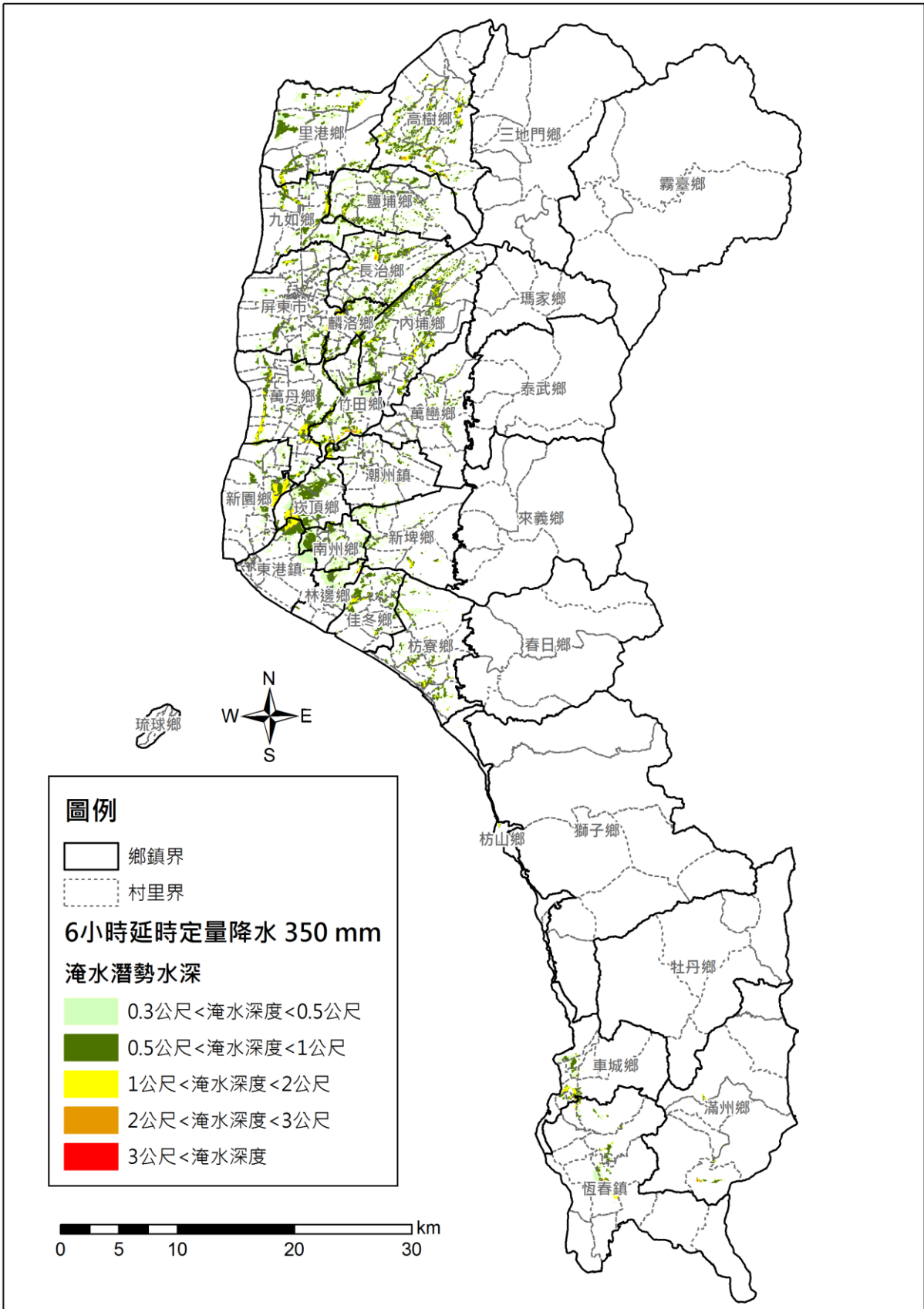
附圖 1-5 屏東縣 12 小時延時 400 mm 定量降水淹水潛勢圖



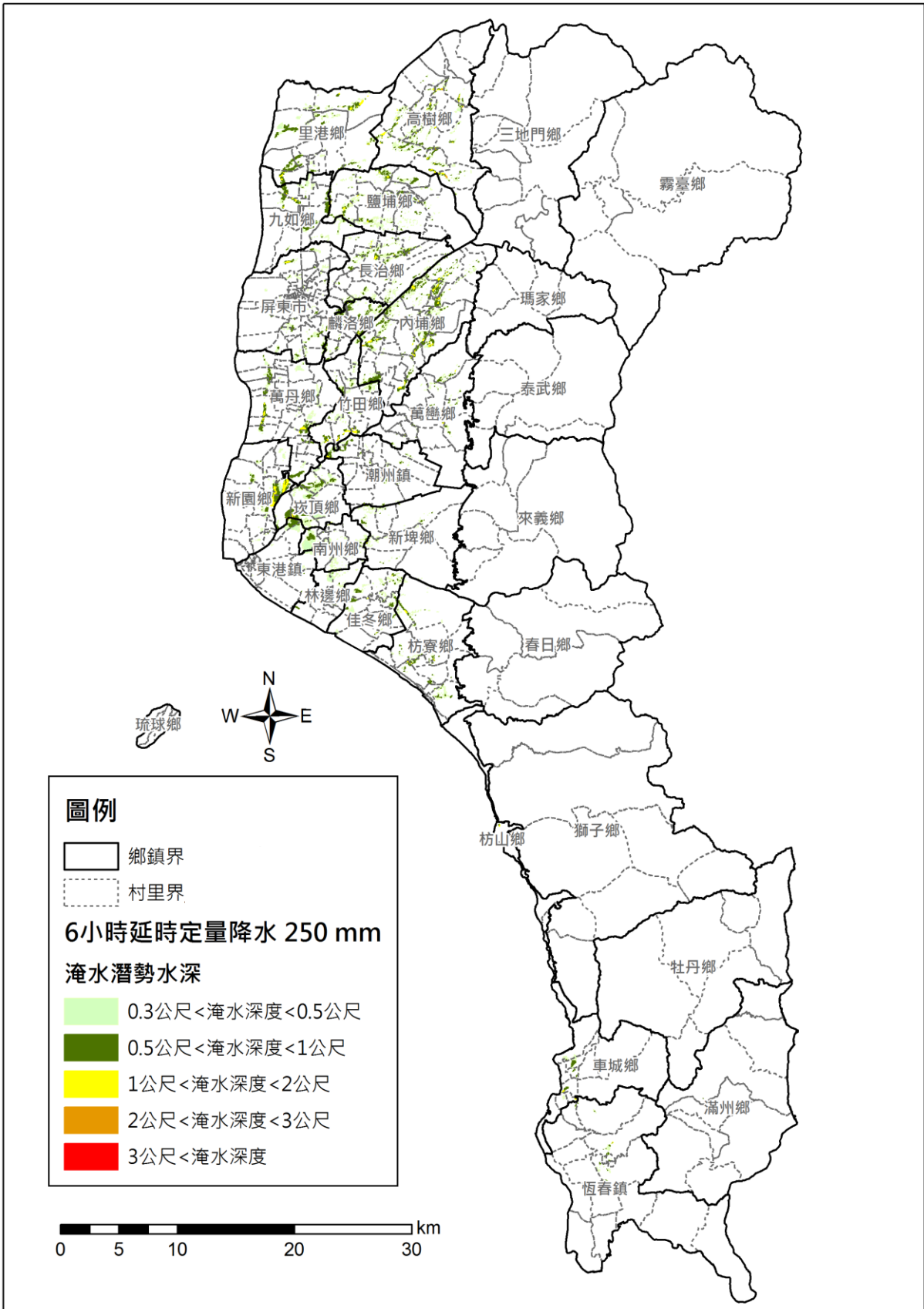
附圖 1-6 屏東縣 12 小時延時 300 mm 定量降水淹水潛勢圖



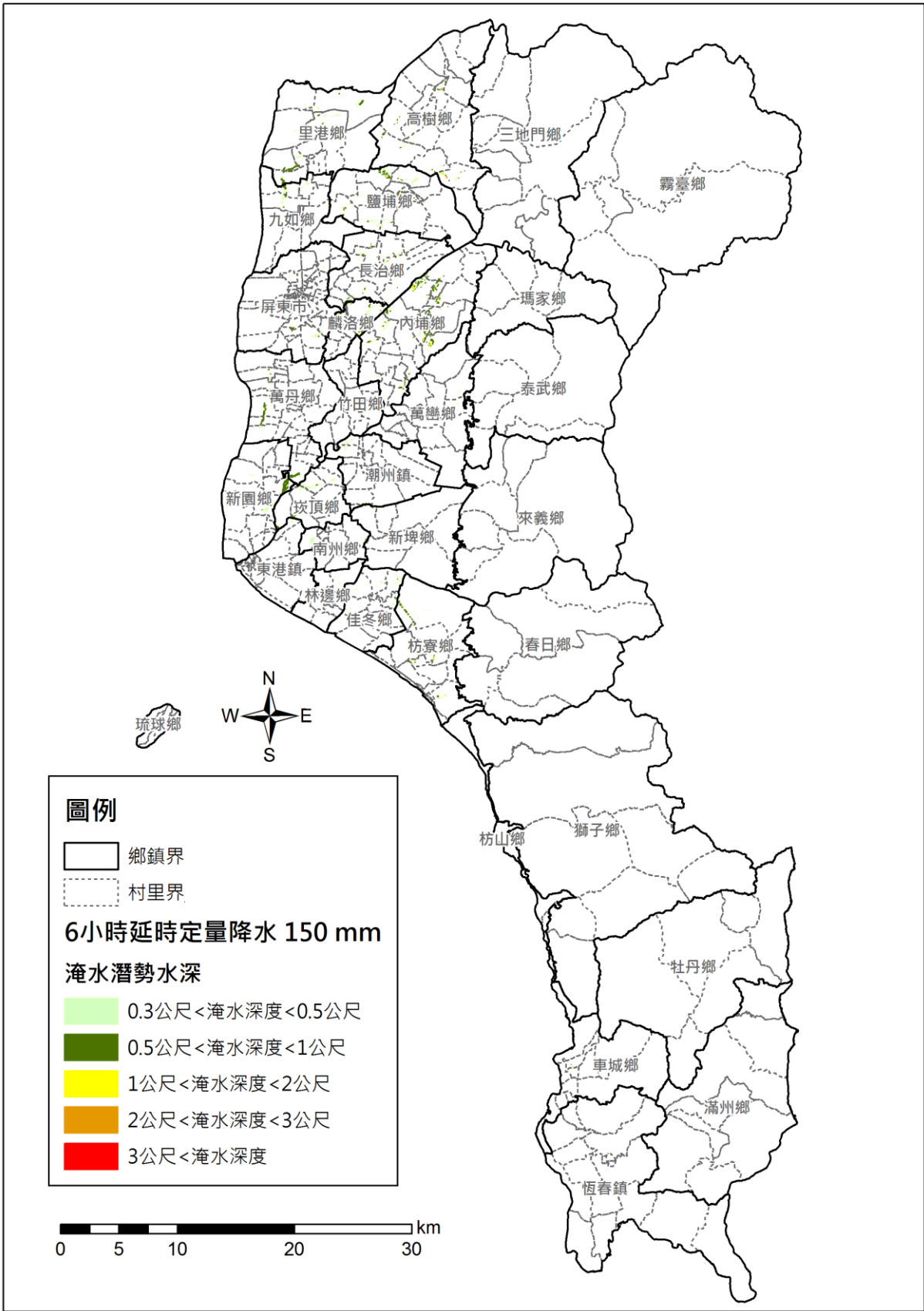
附圖 1-7 屏東縣 12 小時延時 200 mm 定量降水淹水潛勢圖



附圖 1-8 屏東縣 6 小時延時 350 mm 定量降水淹水潛勢圖



附圖 1-9 屏東縣 6 小時延時 250 mm 定量降水淹水潛勢圖



附圖 1-10 屏東縣 6 小時延時 150 mm 定量降水淹水潛勢圖

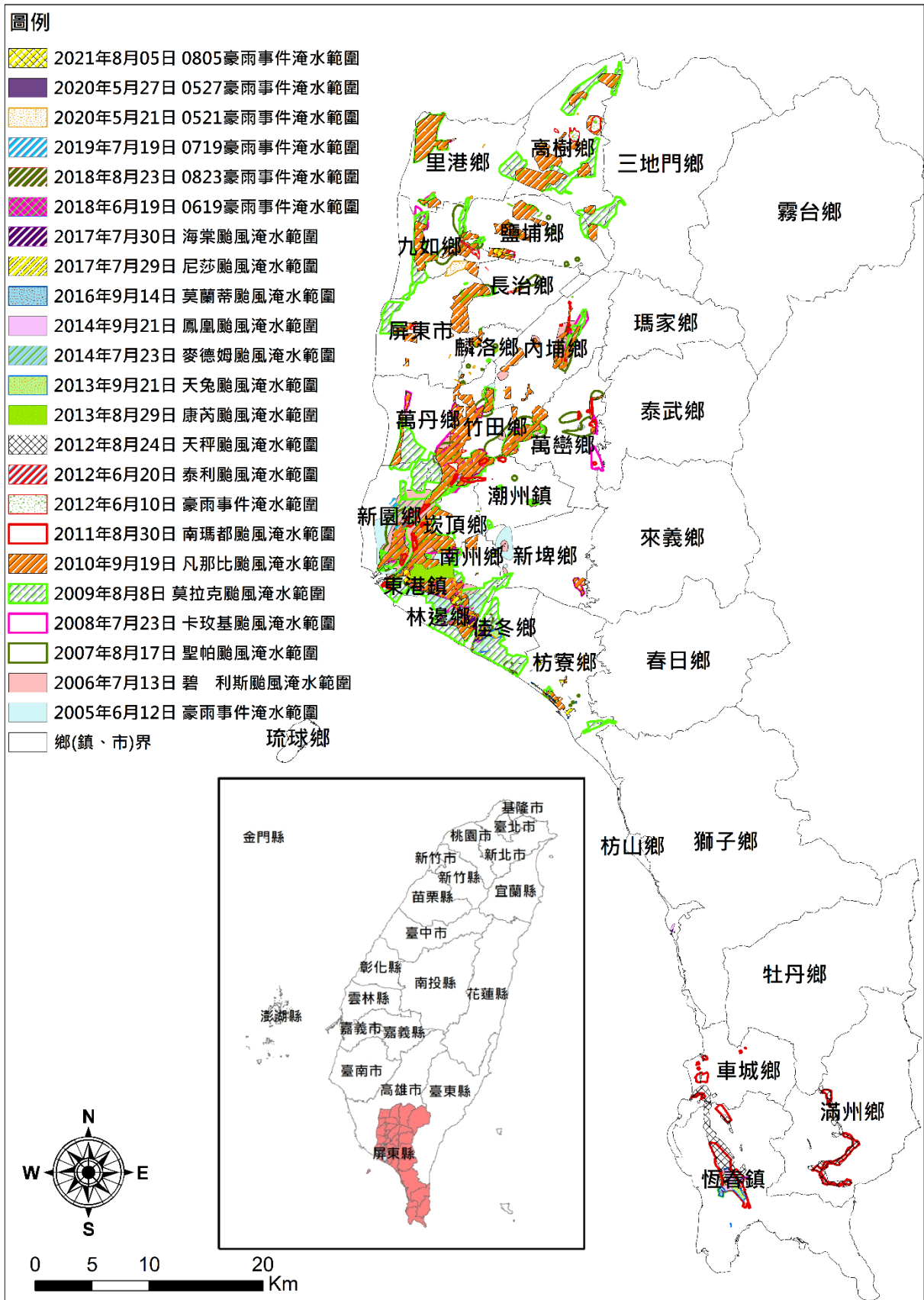
附錄 2、屏東縣易淹水及近 3 年重大淹水地區表

編號	淹水位置		淹水原因	降雨事件別	緊急對策
	鄉(鎮、市、區)	村(里)/道路(路段)			
1	屏東市	屏東機場外環道	雨勢過大	2019 年 0719 豪雨	交通管制
2	萬丹鄉	88 快速道路萬丹交流道下萬順路段	雨勢過大	2019 年 0719 豪雨	交通管制
3	新園鄉	鹽州路 180 巷	雨勢過大	2019 年 0719 豪雨	交通管制
4	新園鄉	永和路 129 巷	雨勢過大	2019 年 0719 豪雨	交通管制
5	新園鄉	南龍路段	雨勢過大	2019 年 0719 豪雨	交通管制
6	新園鄉	港西村善良宮	雨勢過大	2019 年 0719 豪雨	交通管制
7	新園鄉	新惠宮	雨勢過大	2019 年 0719 豪雨	交通管制
8	東港鎮	台 17 縣 260k	雨勢過大	2019 年 0719 豪雨	交通管制
9	東港鎮	長春路跟中正路	雨勢過大	2019 年 0719 豪雨	交通管制
10	東港鎮	東港橋下	雨勢過大	2019 年 0719 豪雨	交通管制
11	林邊鄉	128 線鐵路高架橋往田厝村	雨勢過大	2019 年 0719 豪雨	交通管制
12	枋寮鄉	屏東縣枋寮鄉台 17 線 438K/水底寮加油站	雨勢過大	2019 年 0719 豪雨	交通管制
13	高樹鄉	高樹鄉沿山公路不動寺附近路段(永興巷 9 號)	雨勢過大	2020 年 0521 豪雨	交通管制
14	高樹鄉	屏東縣高樹鄉南興路 34 號	雨勢過大	2020 年 0521 豪雨	交通管制
15	里港鄉	屏東縣里港鄉定江南路	雨勢過大	2020 年 0521 豪雨	交通管制
16	里港鄉	屏東縣里港鄉國道十號中和往彌力方向	雨勢過大	2020 年 0521 豪雨	交通管制
17	里港鄉	屏東縣里港鄉武洛路往永隆路段	雨勢過大	2020 年 0521 豪雨	交通管制
18	里港鄉	屏東縣里港鄉名人街	雨勢過大	2020 年 0521 豪雨	交通管制
19	三地門鄉	屏東縣三地門鄉德文村	雨勢過大	2020 年 0521 豪雨	交通管制
20	鹽埔鄉	鹽埔鄉屏 28 線大仁科大路口	雨勢過大	2020 年 0521 豪雨	交通管制
21	鹽埔鄉	鹽埔鄉大仁東街與大仁西街口	雨勢過大	2020 年 0521 豪雨	交通管制
22	九如鄉	屏東縣九如鄉武洛溪段	雨勢過大	2020 年 0521 豪雨	交通管制
23	長治鄉	屏東縣長治鄉國道 3 南下往榮華村(水源路)	雨勢過大	2020 年 0521 豪雨	交通管制
24	屏東市	屏東縣屏東市忠孝路與堤防路交接處	雨勢過大	2020 年 0521 豪雨	交通管制

編號	淹水位置		淹水原因	降雨事件別	緊急對策
	鄉(鎮、市、區)	村(里)/道路(路段)			
25	屏東市	屏東縣屏東市和生路一段工業路口	雨勢過大	2020年0521豪雨	交通管制
26	屏東市	屏東縣屏東市和生路三段650巷	雨勢過大	2020年0521豪雨	交通管制
27	屏東市	屏東機場外環道	雨勢過大	2019年0719豪雨	交通管制
28	萬丹鄉	88快速道路萬丹交流道下萬順路段	雨勢過大	2019年0719豪雨	交通管制
29	新園鄉	鹽州路180巷	雨勢過大	2019年0719豪雨	交通管制
30	新園鄉	永和路129巷	雨勢過大	2019年0719豪雨	交通管制
31	新園鄉	南龍路段	雨勢過大	2019年0719豪雨	交通管制
32	新園鄉	港西村善良宮	雨勢過大	2019年0719豪雨	交通管制
33	新園鄉	新惠宮	雨勢過大	2019年0719豪雨	交通管制
34	東港鎮	台17縣260k	雨勢過大	2019年0719豪雨	交通管制
35	東港鎮	長春路跟中正路	雨勢過大	2019年0719豪雨	交通管制
36	東港鎮	東港橋下	雨勢過大	2019年0719豪雨	交通管制
37	林邊鄉	128線鐵路高架橋往田厝村	雨勢過大	2019年0719豪雨	交通管制
38	枋寮鄉	屏東縣枋寮鄉台17線438K/水底寮加油站	雨勢過大	2019年0719豪雨	交通管制
39	高樹鄉	高樹鄉沿山公路不動寺附近路段(永興巷9號)	雨勢過大	2020年0521豪雨	交通管制
40	高樹鄉	屏東縣高樹鄉南興路34號	雨勢過大	2020年0521豪雨	交通管制
41	里港鄉	屏東縣里港鄉定江南路	雨勢過大	2020年0521豪雨	交通管制
42	里港鄉	屏東縣里港鄉國道十號中和往彌力方向	雨勢過大	2020年0521豪雨	交通管制
43	里港鄉	屏東縣里港鄉武洛路往永隆路段	雨勢過大	2020年0521豪雨	交通管制
44	里港鄉	屏東縣里港鄉名人街	雨勢過大	2020年0521豪雨	交通管制
45	三地門鄉	屏東縣三地門鄉德文村	雨勢過大	2020年0521豪雨	交通管制
46	鹽埔鄉	鹽埔鄉屏28線大仁科大路口	雨勢過大	2020年0521豪雨	交通管制
47	鹽埔鄉	鹽埔鄉大仁東街與大仁西街口	雨勢過大	2020年0521豪雨	交通管制
48	九如鄉	屏東縣九如鄉武洛溪段	雨勢過大	2020年0521豪雨	交通管制
49	長治鄉	屏東縣長治鄉國道3南下往榮華村(水源路)	雨勢過大	2020年0521豪雨	交通管制
50	屏東市	屏東縣屏東市忠孝路與堤防路交接處	雨勢過大	2020年0521豪雨	交通管制

編號	淹水位置		淹水原因	降雨事件別	緊急對策
	鄉(鎮、市、區)	村(里)/道路(路段)			
51	屏東市	屏東縣屏東市和生路一段工業路口	雨勢過大	2020年0521豪雨	交通管制
52	屏東市	屏東縣屏東市和生路三段650巷	雨勢過大	2020年0521豪雨	交通管制
53	屏東市	屏東縣屏東市大湖里成功路	雨勢過大	2020年0521豪雨	交通管制
54	麟洛鄉	屏東縣麟洛鄉新田村民生路136號	雨勢過大	2020年0521豪雨	交通管制
55	麟洛鄉	屏東縣麟洛鄉延和街43號長春巷	雨勢過大	2020年0521豪雨	交通管制
56	內埔鄉	屏東縣內埔鄉科大北路與中林路口	雨勢過大	2020年0521豪雨	交通管制
57	內埔鄉	屏東縣內埔鄉壽比路及學府路	雨勢過大	2020年0521豪雨	交通管制
58	內埔鄉	屏東縣內埔鄉富田村里義路路段	雨勢過大	2020年0521豪雨	交通管制
59	潮州鎮	屏東縣潮州鎮187縣三多路	雨勢過大	2020年0521豪雨	交通管制
60	春日鄉	屏東縣春日鄉屏132鄉道	雨勢過大	2020年0521豪雨	交通管制
61	東港鎮	屏東縣東港鎮沿海路1號	雨勢過大	2020年0521豪雨	交通管制
62	南州鄉	屏東縣南州鄉屏73鄉道	雨勢過大	2020年0521豪雨	交通管制
63	林邊鄉	屏東縣林邊鄉永和路	雨勢過大	2020年0521豪雨	交通管制
64	林邊鄉	屏東縣林邊鄉西部濱海公路	雨勢過大	2020年0521豪雨	交通管制
65	佳冬鄉	屏東縣佳冬鄉羌光路	雨勢過大	2020年0521豪雨	交通管制
66	佳冬鄉	屏東縣佳冬鄉西部濱海公路	雨勢過大	2020年0521豪雨	交通管制
67	佳冬鄉	屏東縣佳冬鄉豐海路	雨勢過大	2020年0521豪雨	交通管制
68	佳冬鄉	屏東縣佳冬鄉塹田路	雨勢過大	2020年0521豪雨	交通管制
69	枋寮鄉	屏東縣枋寮鄉新龍村義民路	雨勢過大	2020年0521豪雨	交通管制
70	枋山鄉	屏東縣枋山鄉縱貫公路452K處	雨勢過大	2020年0521豪雨	交通管制
71	枋山鄉	屏東縣枋山鄉光復路55號	雨勢過大	2020年0521豪雨	交通管制
72	鹽埔鄉	鹽埔鄉屏28線大仁科大路口	雨勢過大	2021年0604豪雨	交通管制
73	長治鄉	屏東縣長治鄉國道3南下往榮華村(水源路)	雨勢過大	2021年0604豪雨	交通管制

編號	淹水位置		淹水原因	降雨事件別	緊急對策
	鄉（鎮、市、區）	村（里）/道路（路段）			
74	鹽埔鄉	鹽埔鄉屏 28 線大仁科大路口	雨勢過大	2021 年 0731 豪雨	交通管制
75	林邊鄉	台 17 線瑤仔口橋段附近	雨勢過大	2021 年 0731 豪雨	交通管制
76	佳冬鄉	台 17 線 266k、羌園村及溫焰村、與豐海路等三處	雨勢過大	2021 年 0731 豪雨	交通管制
77	枋寮鄉	義民路及水底寮加油站附近	雨勢過大	2021 年 0731 豪雨	交通管制
78	鹽埔鄉	鹽埔鄉屏 28 線大仁科大路口	雨勢過大	2021 年 0805 豪雨	交通管制
79	林邊鄉	台 17 線瑤仔口橋段附近	雨勢過大	2021 年 0805 豪雨	交通管制
80	佳冬鄉	台 17 線 266k、羌園村及溫焰村、與豐海路等三處	雨勢過大	2021 年 0805 豪雨	交通管制
81	東港鎮	東港陸橋與台 17 線交會處	雨勢過大	2021 年 0805 豪雨	交通管制
82	南州鄉	南州鄉萬華村與同安國小周邊	雨勢過大	2021 年 0805 豪雨	交通管制



附錄 3、高積（淹）水潛勢區防汛熱點位置

資料更新時間：112.03

編號	致災地點 鄉（鎮、 市、區）	致災地點村（里）/道路（路段）	座標(TWD97)X 座標	座標(TWD97)Y 座標	致災原因	預定對策
1	屏東市	長安里-從堤防路東側至光復路 350 巷西側	195820.46053300000	2507829.12582000000	地勢相對低窪	改善排水系統
2	屏東市	潭墘里-屏 42 縣	193547.04026700000	2507505.49018000000	地勢相對低窪	改善排水系統
3	屏東市	大洲里-崇蘭圳東側至溝進巷的 西側	194767.82273400000	2504551.54344000000	地勢相對低窪	改善排水系統
4	屏東市	三山里	199529.30040600000	2511026.67155000000	地勢相對低窪	改善排水系統
5	屏東市	華山里	199121.99967900000	2509414.86913000000	地勢相對低窪	改善排水系統
6	屏東市	大連里	199533.06933400000	2509090.49753000000	地勢相對低窪	改善排水系統
7	屏東市	豐年里	199148.37700800000	2508788.80952000000	地勢相對低窪	改善排水系統
8	屏東市	豐田里	199302.94296400000	2508330.30565000000	地勢相對低窪	改善排水系統
9	屏東市	豐源里	199149.12048100000	2507901.06407000000	地勢相對低窪	改善排水系統
10	屏東市	長春里	198762.35195400000	2507573.59157000000	地勢相對低窪	改善排水系統
11	屏東市	信和里-忠孝路東側至海豐街西 側	199645.23114800000	2511193.71646000000	地勢相對低窪	改善排水系統
12	屏東市	和興里-忠孝路西側	198698.67781300000	2511285.12490000000	地勢相對低窪	改善排水系統
13	屏東市	仁義里-海豐街	200279.64406900000	2511536.78927000000	地勢相對低窪	改善排水系統
14	屏東市	瑞光里-殺蛇溪右側至香楊路 1 巷西側	198960.37871400000	2507449.90491000000	地勢相對低窪	改善排水系統
15	屏東市	海豐里-金城街	199869.76362600000	2511238.26658000000	地勢相對低窪	改善排水系統
16	屏東市	湖南里-大湖圳左側	199635.80283300000	2504936.81049000000	地勢相對低窪	改善排水系統
17	屏東市	頂柳里-大湖圳左側	199360.10654600000	2503933.38118000000	地勢相對低窪	改善排水系統

資料更新時間：112.03

編號	致災地點 鄉(鎮、 市、區)	致災地點村(里)/道路(路段)	座標(TWD97)X 座標	座標(TWD97)Y 座標	致災原因	預定對策
18	屏東市	大湖里-大湖圳左側	199045.70799400000	2502894.20880000000	地勢相對低窪	改善排水系統
19	麟洛鄉	田心村-長安巷	201542.21807300000	2504060.52215000000	地勢相對低窪	改善排水系統
20	麟洛鄉	麟趾村-長安巷	201949.05570600000	2504617.10503000000	地勢相對低窪	改善排水系統
21	麟洛鄉	麟趾村-台 1 線經永達技術學院 路段	201059.76633700000	2505903.30665000000	地勢相對低窪	改善排水系統
22	麟洛鄉	麟蹄村-開明巷	202223.84118400000	2504992.51046000000	地勢相對低窪	改善排水系統
23	麟洛鄉	麟蹄村-台 1 線經永達技術學院 路段	200680.74257100000	2506162.86245000000	地勢相對低窪	改善排水系統
24	麟洛鄉	麟蹄村-成功路西側	201158.80500500000	2507242.29373000000	地勢相對低窪	改善排水系統
25	麟洛鄉	麟頂村-成功路東側	201228.19445400000	2507120.26679000000	地勢相對低窪	改善排水系統
26	麟洛鄉	新田村-民生路	202651.33653700000	2505896.63378000000	地勢相對低窪	改善排水系統
27	麟洛鄉	田中村-大湖圳右側	199855.27508300000	2504977.50316000000	地勢相對低窪	改善排水系統
28	麟洛鄉	田道村-大湖圳右側	199580.69057200000	2503682.95229000000	地勢相對低窪	改善排水系統
29	長治鄉	長興村-叛散埤右側	199880.94841000000	2509451.00410000000	雨勢過大， 雨水宣洩不及	改善排水系統
30	長治鄉	潭頭村-叛散埤右側	199865.33850400000	2508201.77120000000	雨勢過大， 雨水宣洩不及	改善排水系統
31	長治鄉	潭頭村-埔圳路左側	201153.83509000000	2507327.13042000000	雨勢過大， 雨水宣洩不及	改善排水系統
32	長治鄉	香楊村-叛散埤右側	199745.21496600000	2507359.60317000000	雨勢過大， 雨水宣洩不及	改善排水系統
33	長治鄉	香楊村-埔圳路右側	201067.90814600000	2507322.75461000000	雨勢過大， 雨水宣洩不及	改善排水系統

資料更新時間：112.03

編號	致災地點 鄉(鎮、 市、區)	致災地點村(里)/道路(路段)	座標(TWD97)X 座標	座標(TWD97)Y 座標	致災原因	預定對策
34	長治鄉	德榮村-屏 34 鄉道煙墩巷	202126.01877100000	2510673.48018000000	雨勢過大， 雨水宣洩不及	改善排水系統
35	長治鄉	德榮村-屏 21 鄉道下厝街	201518.38019400000	2510346.85582000000	雨勢過大， 雨水宣洩不及	改善排水系統
36	長治鄉	德協村-中興路	204041.53279700000	2510625.51144000000	雨勢過大， 雨水宣洩不及	改善排水系統
37	長治鄉	繁華村-水源路	204411.80976600000	2510758.93997000000	雨勢過大， 雨水宣洩不及	改善排水系統
38	九如鄉	大坵村-二橋埤大排水溝周遭	195940.98018400000	2516023.53538000000	地勢相對低窪	改善排水系統
39	九如鄉	九明村-二橋埤大排水溝周遭	195879.84759400000	2514659.62059000000	地勢相對低窪	改善排水系統
40	九如鄉	玉水村-武洛溪周遭	196955.42299700000	2513572.19687000000	地勢相對低窪	改善排水系統
41	九如鄉	東寧村-武洛溪周遭	199495.84847100000	2515502.83665000000	地勢相對低窪	改善排水系統
42	九如鄉	後庄村-武洛溪左側	199692.38015000000	2516696.88912000000	地勢相對低窪	改善排水系統
43	九如鄉	治興村-武洛溪左側	199837.50816600000	2517602.43195000000	地勢相對低窪	改善排水系統
44	鹽埔鄉	洛陽村-清水港周遭	200255.68820400000	2514678.58359000000	地勢相對低窪	改善排水系統
45	鹽埔鄉	洛陽村-武洛溪右側	200062.48400200000	2515557.66288000000	地勢相對低窪	改善排水系統
46	鹽埔鄉	彭厝村-彭厝溪南側	203479.17209800000	2516499.47333000000	地勢相對低窪	改善排水系統
47	鹽埔鄉	新二村-彭厝路周遭	204392.55771800000	2515825.77877000000	地勢相對低窪	改善排水系統
48	鹽埔鄉	新二村-大仁西街及大仁東街周 遭	202864.93497600000	2514023.60531000000	地勢相對低窪	改善排水系統
49	鹽埔鄉	新圍村-豐隆路及新高路的交叉 路口周遭	204705.75621200000	2515631.83660000000	地勢相對低窪	改善排水系統

資料更新時間：112.03

編號	致災地點 鄉(鎮、 市、區)	致災地點村(里)/道路(路段)	座標(TWD97)X 座標	座標(TWD97)Y 座標	致災原因	預定對策
50	里港鄉	塔樓村-塔樓路周遭	196960.28438700000	2518297.74832000000	地勢相對低窪	改善排水系統
51	里港鄉	潮厝村-潮厝排水溝周遭	196928.83224600000	2519172.21561000000	地勢相對低窪	改善排水系統
52	里港鄉	中和村-南進路周遭	197803.65229500000	2523122.73627000000	地勢相對低窪	改善排水系統
53	里港鄉	土庫村-土庫路周遭	199449.41736100000	2524328.26655000000	地勢相對低窪	改善排水系統
54	高樹鄉	新豐村-泰和路周遭	212556.06723000000	2529120.08066000000	地勢相對低窪	改善排水系統
55	高樹鄉	建興村-浦槍溪周遭	211096.48689800000	2525546.41486000000	地勢相對低窪	改善排水系統
56	高樹鄉	泰山村-產業路周遭	210297.78453900000	2521057.93780000000	地勢相對低窪	改善排水系統
57	高樹鄉	廣福村	210757.24502000000	2517677.85905000000	地勢相對低窪	改善排水系統
58	高樹鄉	舊庄村-大和路周遭	208128.49847000000	2520680.29622000000	地勢相對低窪	改善排水系統
59	高樹鄉	新南村-興店路及大和路周遭	204973.66816300000	2520571.50060000000	地勢相對低窪	改善排水系統
60	高樹鄉	田子村-興店路、蕉場路及文山 路周遭	206650.71613900000	2522020.87925000000	地勢相對低窪	改善排水系統
61	內埔鄉	中林村-聯通街周遭	209493.90441200000	2506509.91098000000	地勢相對低窪	改善排水系統
62	內埔鄉	中林村-中林路周遭	208487.97689400000	2504917.97491000000	地勢相對低窪	改善排水系統
63	內埔鄉	龍泉村-原勝路周遭	208897.76080400000	2507629.22088000000	地勢相對低窪	改善排水系統
64	內埔鄉	老埤村-壽比路周遭	208425.54542100000	2504561.81295000000	地勢相對低窪	改善排水系統
65	內埔鄉	內埔村-光明路周遭	205636.23454500000	2501777.12446000000	地勢相對低窪	改善排水系統
66	內埔鄉	東寧村-龍頸溪周遭	205372.98112200000	2501856.50809000000	地勢相對低窪	改善排水系統
67	內埔鄉	和興村-東港溪左岸周遭	205877.52144800000	2499423.07064000000	地勢相對低窪	改善排水系統
68	內埔鄉	美和村-龍頸溪排水右側治東港 溪左側周遭	204361.39591500000	2499887.15154000000	地勢相對低窪	改善排水系統
69	內埔鄉	豐田村-田水溪排水周遭	203277.41663100000	2503800.22168000000	地勢相對低窪	改善排水系統

資料更新時間：112.03

編號	致災地點 鄉(鎮、 市、區)	致災地點村(里)/道路(路段)	座標(TWD97)X 座標	座標(TWD97)Y 座標	致災原因	預定對策
70	內埔鄉	豐田村-國道3號周遭	202573.85094100000	2504540.18997000000	地勢相對低窪	改善排水系統
71	內埔鄉	竹圍村-福壽路右側	203564.79007300000	2504434.72345000000	地勢相對低窪	改善排水系統
72	內埔鄉	竹圍村-國道3號右側	202917.74236900000	2504965.33335000000	地勢相對低窪	改善排水系統
73	萬巒鄉	泗溝村-東港溪右岸周遭	206636.40229500000	2499450.35986000000	地勢相對低窪	改善排水系統
74	萬巒鄉	硫黃村-東港溪右岸周遭	205432.92423400000	2498535.85549000000	地勢相對低窪	改善排水系統
75	萬巒鄉	萬巒村-東港溪右岸周遭	204520.03263700000	2497561.00670000000	地勢相對低窪	改善排水系統
76	萬巒鄉	鹿寮村-東港溪右岸周遭	203637.15155200000	2496686.55275000000	地勢相對低窪	改善排水系統
77	萬巒鄉	萬金村-185縣道周遭	210965.74518400000	2500528.52963000000	地勢相對低窪	改善排水系統
78	萬巒鄉	赤山村-185縣道周遭	211058.69698400000	2499116.15618000000	地勢相對低窪	改善排水系統
79	萬巒鄉	新厝村-185縣道周遭	210943.33747100000	2496492.26996000000	地勢相對低窪	改善排水系統
80	竹田鄉	六港村-隘寮溪排水右測周遭	200606.65193600000	2500782.97958000000	地勢相對低窪	改善排水系統
81	竹田鄉	頭崙村-竹田一浩大牌周遭	201625.54856200000	2500080.12956000000	地勢相對低窪	改善排水系統
82	竹田鄉	南勢村-國道三號及南西路周遭	202088.10263300000	2500569.76917000000	地勢相對低窪	改善排水系統
83	竹田鄉	西勢村-龍南路周遭	201501.08313300000	2501523.24027000000	地勢相對低窪	改善排水系統
84	竹田鄉	福田村	202071.95060200000	2501453.78672000000	地勢相對低窪	改善排水系統
85	竹田鄉	美崙村-龍頸溪排水左側周遭	203973.19939700000	2500310.41794000000	地勢相對低窪	改善排水系統
86	竹田鄉	二崙村-龍頸溪排水左側周遭	204028.77229000000	2499539.78656000000	地勢相對低窪	改善排水系統
87	竹田鄉	竹田村-東港溪左側周遭	203465.43896300000	2497475.36261000000	地勢相對低窪	改善排水系統
88	竹田鄉	泗洲村-東港溪左側周遭	200820.89019500000	2496351.27589000000	地勢相對低窪	改善排水系統
89	竹田鄉	鳳明村-東港溪左側周遭	199703.94847300000	2495631.71048000000	地勢相對低窪	改善排水系統
90	萬丹鄉	社口村-社埤圳第一支線右側周 遭	194712.23107200000	2501453.44475000000	地勢相對低窪	改善排水系統

編號	致災地點 鄉(鎮、 市、區)	致災地點村(里)/道路(路段)	座標(TWD97)X 座標	座標(TWD97)Y 座標	致災原因	預定對策
91	萬丹鄉	崙頂村-下淡水溪支線右側周遭	194628.66246200000	2498069.65806000000	地勢相對低窪	改善排水系統
92	萬丹鄉	後村村-下淡水溪支線右側及萬丹大排左側周遭	194518.57936700000	2497343.43224000000	地勢相對低窪	改善排水系統
93	萬丹鄉	灣內村-下淡水溪支線右側及萬丹大排左側周遭	194625.38549900000	2496420.31759000000	地勢相對低窪	改善排水系統
94	萬丹鄉	香社村-萬丹大排右側周遭	195274.97934200000	2495915.04508000000	地勢相對低窪	改善排水系統
95	萬丹鄉	萬生村-麟洛溪左側及頂林大排周遭	198982.89191400000	2497610.08563000000	地勢相對低窪	改善排水系統
96	萬丹鄉	水泉村-麟洛溪左側及頂林大排周遭	198009.03074100000	2496839.67428000000	地勢相對低窪	改善排水系統
97	萬丹鄉	新庄村-麟洛溪周遭	197549.33585200000	2496174.30322000000	地勢相對低窪	改善排水系統
98	萬丹鄉	新鐘村-麟洛溪周遭	197731.58441800000	2495815.35543000000	地勢相對低窪	改善排水系統
99	萬丹鄉	水仙村-麟洛溪周遭	198010.86728400000	2495590.06609000000	地勢相對低窪	改善排水系統
100	萬丹鄉	興全村-麟洛溪周遭	198274.13717900000	2494821.81091000000	地勢相對低窪	改善排水系統
101	萬丹鄉	興安村-東港溪左側周遭	197934.76636100000	2494134.76386000000	地勢相對低窪	改善排水系統
102	萬丹鄉	甘棠村-東港溪左側周遭	197425.28435000000	2492559.68922000000	地勢相對低窪	改善排水系統
103	潮州鎮	五魁里-東港溪右側周遭	200874.87051100000	2495415.53915000000	地勢相對低窪	改善排水系統
104	潮州鎮	蓬萊里-東港溪右側周遭	199983.60113900000	2494436.23374000000	地勢相對低窪	改善排水系統
105	崁頂鄉	力社村-東港溪右側及民治溪右側周遭	199678.95075900000	2493494.13515000000	地勢相對低窪	改善排水系統
106	崁頂鄉	圍內村-東港溪右側周遭	199140.18576300000	2493000.94200000000	地勢相對低窪	改善排水系統
107	崁頂鄉	洲子村	198052.21348700000	2492517.14213000000	地勢相對低窪	改善排水系統

資料更新時間：112.03

編號	致災地點 鄉(鎮、 市、區)	致災地點村(里)/道路(路段)	座標(TWD97)X 座標	座標(TWD97)Y 座標	致災原因	預定對策
108	崁頂鄉	北勢村	197612.82074800000	2490266.48085000000	地勢相對低窪	改善排水系統
109	崁頂鄉	崁頂村	199548.84593100000	2490486.79023000000	地勢相對低窪	改善排水系統
110	崁頂鄉	越溪村	197032.21917200000	2489357.48683000000	地勢相對低窪	改善排水系統
111	崁頂鄉	港東村	195926.31526800000	2489339.07300000000	地勢相對低窪	改善排水系統
112	新園鄉	仙吉村-仙吉路周遭	194550.32435800000	2493773.87968000000	地勢相對低窪	改善排水系統
113	新園鄉	港墘村-港墘路周遭	195057.07537700000	2492843.35596000000	地勢相對低窪	改善排水系統
114	新園鄉	內庄村-興安路周遭	194737.12631500000	2491858.99376000000	地勢相對低窪	改善排水系統
115	新園鄉	港西村-南興路及興厝路周遭	194375.66574200000	2490017.06486000000	地勢相對低窪	改善排水系統
116	新園鄉	烏龍村	194532.49392500000	2488397.72324000000	地勢相對低窪	改善排水系統
117	新園鄉	興龍村	193647.21949500000	2488293.96940000000	地勢相對低窪	改善排水系統
118	新園鄉	中洲村	194440.81524500000	2487455.95579000000	地勢相對低窪	改善排水系統
119	新園鄉	南龍村	193682.35177000000	2487151.65149000000	地勢相對低窪	改善排水系統
120	新園鄉	鹽埔村-東港溪左側周遭	192767.20940600000	2486923.48315000000	地勢相對低窪	改善排水系統
121	新園鄉	共和村-光復路周遭	192526.94512300000	2486293.43168000000	地勢相對低窪	改善排水系統
122	新埤鄉	箕湖村-185 線周遭	210173.78280400000	2484436.44164000000	地勢相對低窪	改善排水系統
123	新埤鄉	新埤村	203646.64802500000	2485666.70236000000	地勢相對低窪	改善排水系統
124	南州鄉	溪北村	200237.23285000000	2488327.19649000000	地勢相對低窪	改善排水系統
125	南州鄉	仁里村-三民路周遭	199564.77141800000	2487903.84764000000	地勢相對低窪	改善排水系統
126	南州鄉	溪州村-三民路左側周遭	199262.04523600000	2487902.95890000000	地勢相對低窪	改善排水系統
127	南州鄉	溪南村-三民路右側周遭	199356.78422000000	2487800.11134000000	地勢相對低窪	改善排水系統
128	南州鄉	七塊村-七塊路周遭	198662.38363200000	2486983.00653000000	地勢相對低窪	改善排水系統
129	南州鄉	萬華村-萬華路周遭	198861.98318600000	2485793.76880000000	地勢相對低窪	改善排水系統

編號	致災地點 鄉(鎮、 市、區)	致災地點村(里)/道路(路段)	座標(TWD97)X 座標	座標(TWD97)Y 座標	致災原因	預定對策
130	南州鄉	南安村-社邊路左側周遭	199686.06011600000	2484709.67375000000	地勢相對低窪	改善排水系統
131	南州鄉	同安村-同安路及社邊路的交叉 出周圍	200858.45758700000	2486019.59004000000	地勢相對低窪	改善排水系統
132	東港鎮	興農里	195623.09737400000	2487733.77056000000	地勢相對低窪	改善排水系統
133	東港鎮	興東里	194813.58161800000	2485660.89212000000	地勢相對低窪	改善排水系統
134	東港鎮	興和理	196589.12003100000	2487171.97934000000	地勢相對低窪	改善排水系統
135	東港鎮	下廓里	197745.75762800000	2484989.29179000000	地勢相對低窪	改善排水系統
136	東港鎮	船頭里-西部濱海公路北側及公 路周遭	195363.85366300000	2485020.68385000000	地勢相對低窪	改善排水系統
137	東港鎮	大鵬里-西部濱海公路北側及公 路周遭	196782.56553400000	2484573.58103000000	地勢相對低窪	改善排水系統
138	東港鎮	大潭里-西部濱海公路北側及公 路周遭	197850.44378600000	2484050.83477000000	地勢相對低窪	改善排水系統
139	東港鎮	興台理	193474.10672300000	2485250.72335000000	地勢相對低窪	改善排水系統
140	東港鎮	頂中里	193365.10253300000	2485470.59129000000	地勢相對低窪	改善排水系統
141	東港鎮	頂新里-中山路左側周遭	193540.84364600000	2485629.28862000000	地勢相對低窪	改善排水系統
142	東港鎮	東和里-延平路左側周遭	193290.03480200000	2485570.85687000000	地勢相對低窪	改善排水系統
143	東港鎮	中興里	193299.70806900000	2485206.62804000000	地勢相對低窪	改善排水系統
144	東港鎮	朝安里-延平路左側周遭	193071.37734100000	2485301.25769000000	地勢相對低窪	改善排水系統
145	東港鎮	豐漁里-延平路左側周遭	192668.76063700000	2484993.69882000000	地勢相對低窪	改善排水系統
146	東港鎮	興漁里-新溝右側周遭	192932.88337700000	2484808.57465000000	地勢相對低窪	改善排水系統
147	東港鎮	盛漁里	193136.97636800000	2484754.00621000000	地勢相對低窪	改善排水系統

資料更新時間：112.03

編號	致災地點 鄉(鎮、 市、區)	致災地點村(里)/道路(路段)	座標(TWD97)X 座標	座標(TWD97)Y 座標	致災原因	預定對策
148	東港鎮	鎮海里	192773.92014200000	2484571.31371000000	地勢相對低窪	改善排水系統
149	東港鎮	八德里	193087.64796900000	2485024.92454000000	地勢相對低窪	改善排水系統
150	東港鎮	東隆里	193276.97239500000	2485013.04366000000	地勢相對低窪	改善排水系統
151	東港鎮	共和里-光復路三段周遭	193562.71749700000	2485138.22886000000	地勢相對低窪	改善排水系統
152	枋寮鄉	天時村-福東路周遭	208740.59044500000	2476779.39992000000	地層下陷	改善排水系統
153	枋寮鄉	東海村-西部濱海公路周遭	207620.62626700000	2477395.52159000000	地層下陷	改善排水系統
154	枋寮鄉	東海村-南山路	205501.06166100000	2477320.30449000000	地層下陷	改善排水系統
155	枋寮鄉	大庄村-排水左側	204541.90732300000	2477103.18510000000	地層下陷	改善排水系統
156	枋寮鄉	新龍村-義民路周遭	207188.55726300000	2475113.73345000000	地層下陷	改善排水系統
157	枋寮鄉	人和村-三民路周遭	209402.04563000000	2475592.09735000000	地層下陷	改善排水系統
158	枋寮鄉	隆山村-隆山路周遭	209817.22166300000	2474269.82245000000	地層下陷	改善排水系統
159	枋寮鄉	隆山村-隆山路 270 巷周遭	209156.32679700000	2473984.10239000000	地層下陷	改善排水系統
160	佳冬鄉	羌園村-四塊路及西部濱海公路 周遭	201338.43850800000	2481091.50825000000	地層下陷	改善排水系統
161	佳冬鄉	六根村-塹仔第一號排水溝右側 周遭	202097.54229400000	2480795.26338000000	地層下陷	改善排水系統
162	佳冬鄉	燄塹村-塹仔第一號排水溝左側 及林邊溪右側周遭	201092.67549100000	2480395.46744000000	地層下陷	改善排水系統
163	佳冬鄉	大同村-林邊溪左側周遭	201364.27646500000	2483314.97497000000	地層下陷	改善排水系統
164	佳冬鄉	賴家村-佳十二號排水幹線左側 及葫蘆路周遭	203577.13587600000	2477838.18090000000	地層下陷	改善排水系統
165	林邊鄉	鎮安村	198948.67791400000	2484189.23004000000	地層下陷	改善排水系統

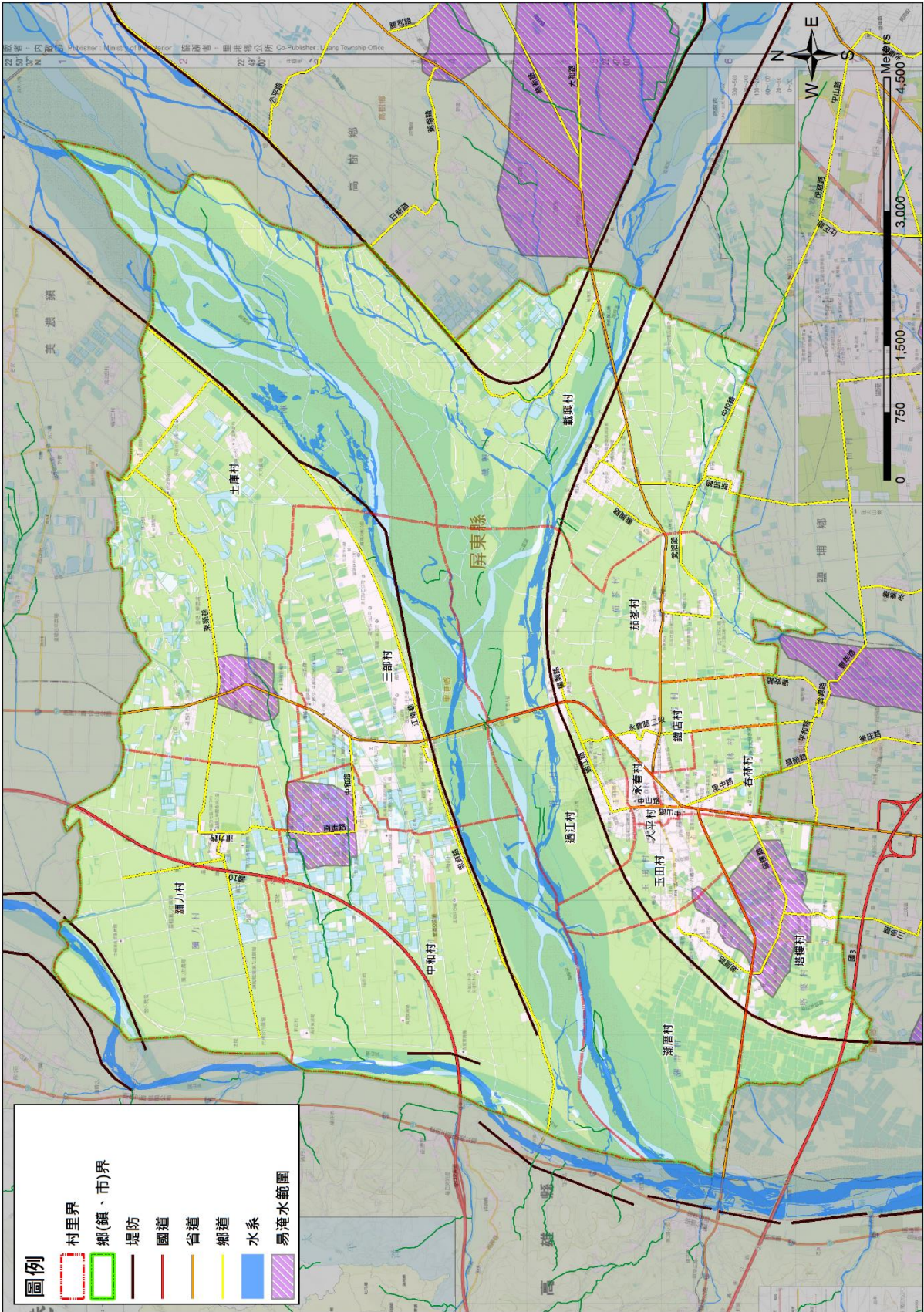
資料更新時間：112.03

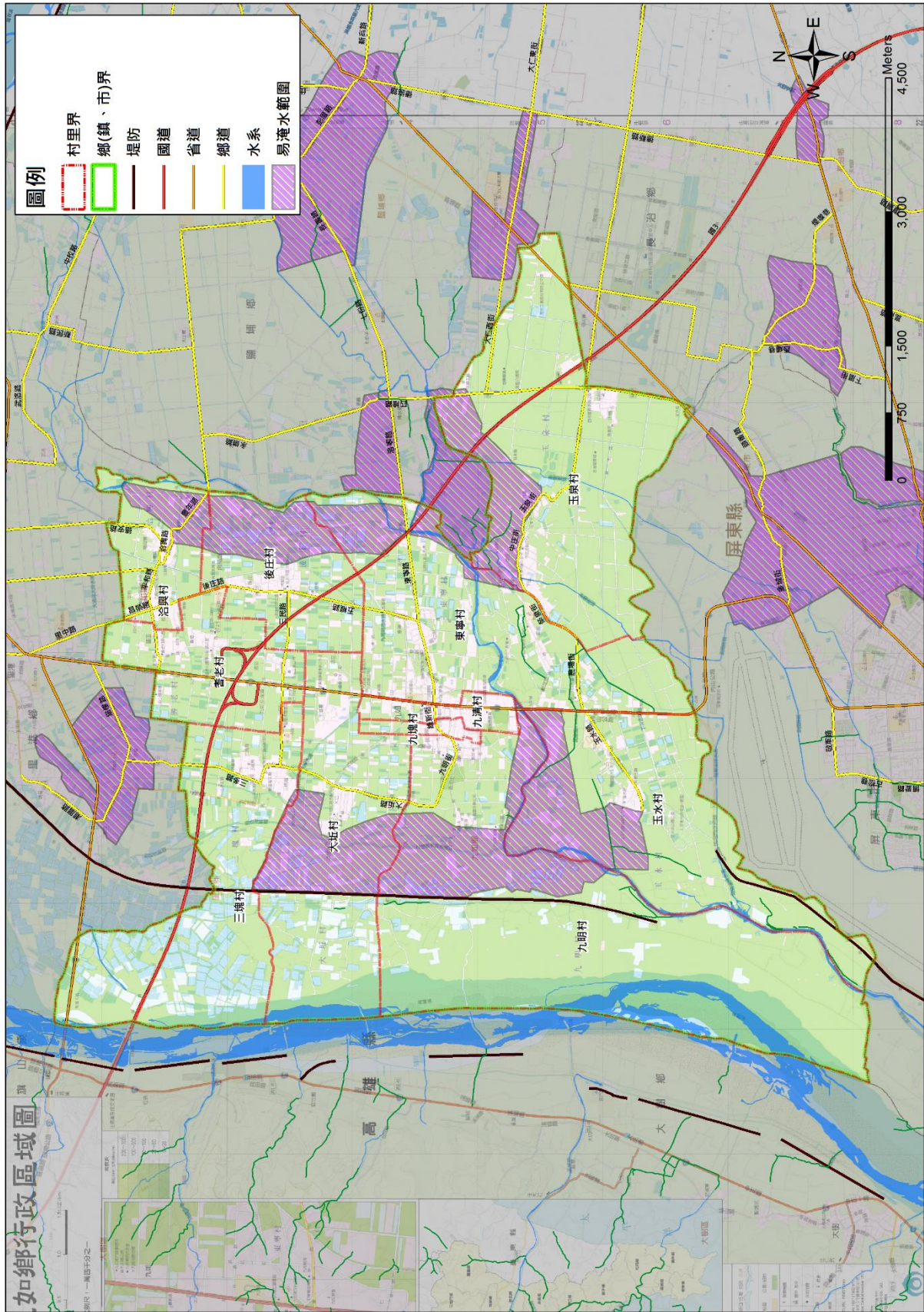
編號	致災地點 鄉(鎮、 市、區)	致災地點村(里)/道路(路段)	座標(TWD97)X 座標	座標(TWD97)Y 座標	致災原因	預定對策
166	林邊鄉	竹林村-中興路左側、八甲三支線及林邊溪左側周遭	200681.61113100000	2483170.20239000000	地層下陷	改善排水系統
167	林邊鄉	永樂村-新興路及中林路左側周遭	199943.15973600000	2482140.69250000000	地層下陷	改善排水系統
168	林邊鄉	田厝村-成功路左側周遭	198812.79784900000	2481448.90510000000	地層下陷	改善排水系統
169	林邊鄉	仁和村-西部濱海公路左側周遭	199733.77943600000	2482169.38673000000	地層下陷	改善排水系統
170	林邊鄉	中林村-中林路左側周遭	200382.95962900000	2481774.64311000000	地層下陷	改善排水系統
171	林邊鄉	林邊村	200537.64715100000	2481798.06470000000	地層下陷	改善排水系統
172	林邊鄉	光林村-西部濱海公路左側及聯邊吸左側周遭	200529.55473800000	2481456.71307000000	地層下陷	改善排水系統
173	滿州鄉	長樂村-福興路周遭	231674.38331200000	2439921.62597000000	地層下陷	改善排水系統
174	滿州鄉	滿州村-港口溪左側周遭	233382.21544900000	2435912.43597000000	地層下陷	改善排水系統
175	滿州鄉	里德村-港口溪右側周遭	234108.58755100000	2435807.50013000000	地層下陷	改善排水系統
176	滿州鄉	永靖村-港口溪周遭	231256.04007700000	2433730.20438000000	地層下陷	改善排水系統
177	滿州鄉	港口村-港口溪周遭	232673.41855900000	2432268.41538000000	地層下陷	改善排水系統
178	車城鄉	田中村-屏鵝公路周遭	220507.94990900000	2442444.42953000000	地層下陷	改善排水系統
179	車城鄉	福興村	220494.74749800000	2441622.56773000000	地層下陷	改善排水系統
180	車城鄉	福安村-海墘路及忠孝路右側周遭	220239.91490400000	2441497.26793000000	地層下陷	改善排水系統
181	車城鄉	新街村-保新路周遭及新街排水溝周遭	220749.74235200000	2440282.47269000000	地層下陷	改善排水系統
182	車城鄉	保力村-保新路周遭	221172.55070000000	2439753.33079000000	地層下陷	改善排水系統

資料更新時間：112.03

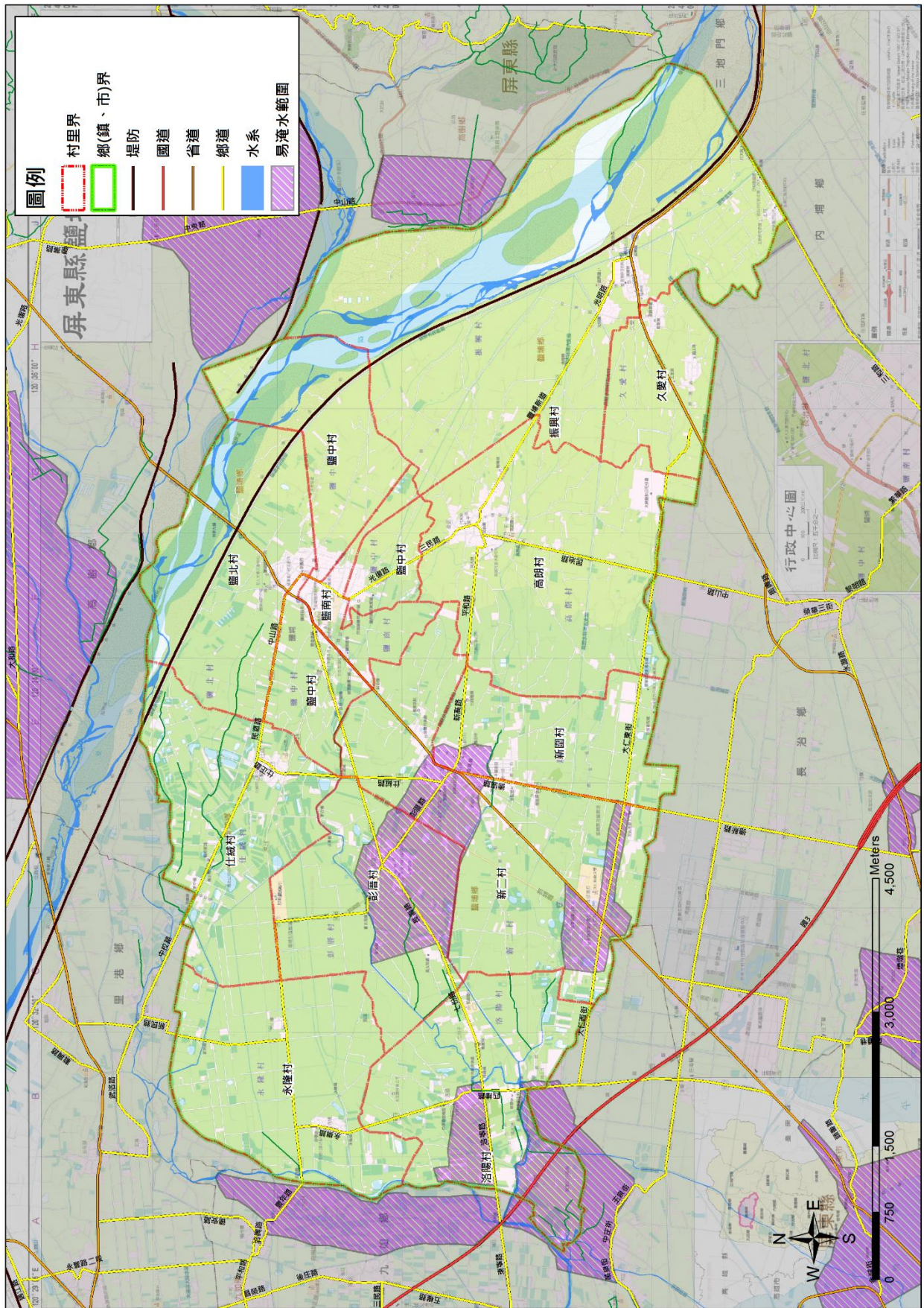
編號	致災地點 鄉(鎮、 市、區)	致災地點村(里)/道路(路段)	座標(TWD97)X 座標	座標(TWD97)Y 座標	致災原因	預定對策
183	車城鄉	埔墘村-保新路周遭	221026.30480900000	2439812.94579000000	地層下陷	改善排水系統
184	恆春鎮	仁壽里-屏鵝公路及保力路周遭	222905.39340600000	2437836.55227000000	地勢相對低窪	改善排水系統
185	恆春鎮	網紗里-網紗溪周遭	221762.92140700000	2435947.33439000000	地勢相對低窪	改善排水系統
186	恆春鎮	四溝里-網紗溪周遭	221873.15317400000	2435295.76755000000	地勢相對低窪	改善排水系統
187	恆春鎮	德和里-龍鑾潭排水溝周遭	222211.84483300000	2433452.11364000000	地勢相對低窪	改善排水系統
188	恆春鎮	龍水里-龍鑾潭周遭	223234.94189200000	2432145.95144000000	地勢相對低窪	改善排水系統
189	恆春鎮	南灣里-屏鵝公路周遭	224602.62308400000	2430843.95241000000	地勢相對低窪	改善排水系統
190	恆春鎮	山腳里-龍鑾潭排水溝、龍鑾潭 及屏鵝公路周遭	223934.90839600000	2432617.55636000000	地勢相對低窪	改善排水系統

致災原因：1.地勢低窪(地層下陷區、易淹水地區)。2.強度不足(排水斷面不足、未施設排水渠道或雨水下水道、未施設抽水站)。3.施工中案件。4.其他

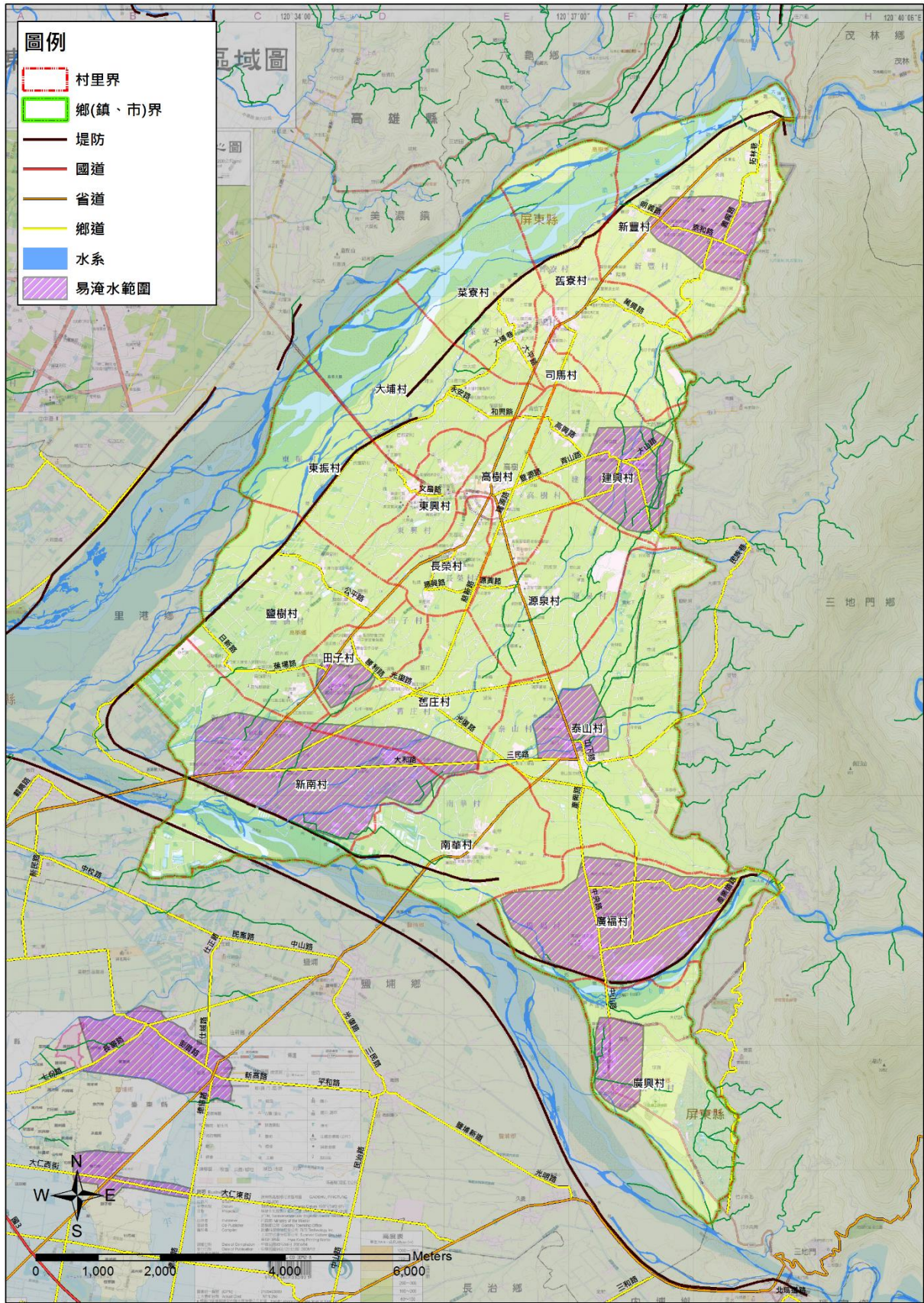




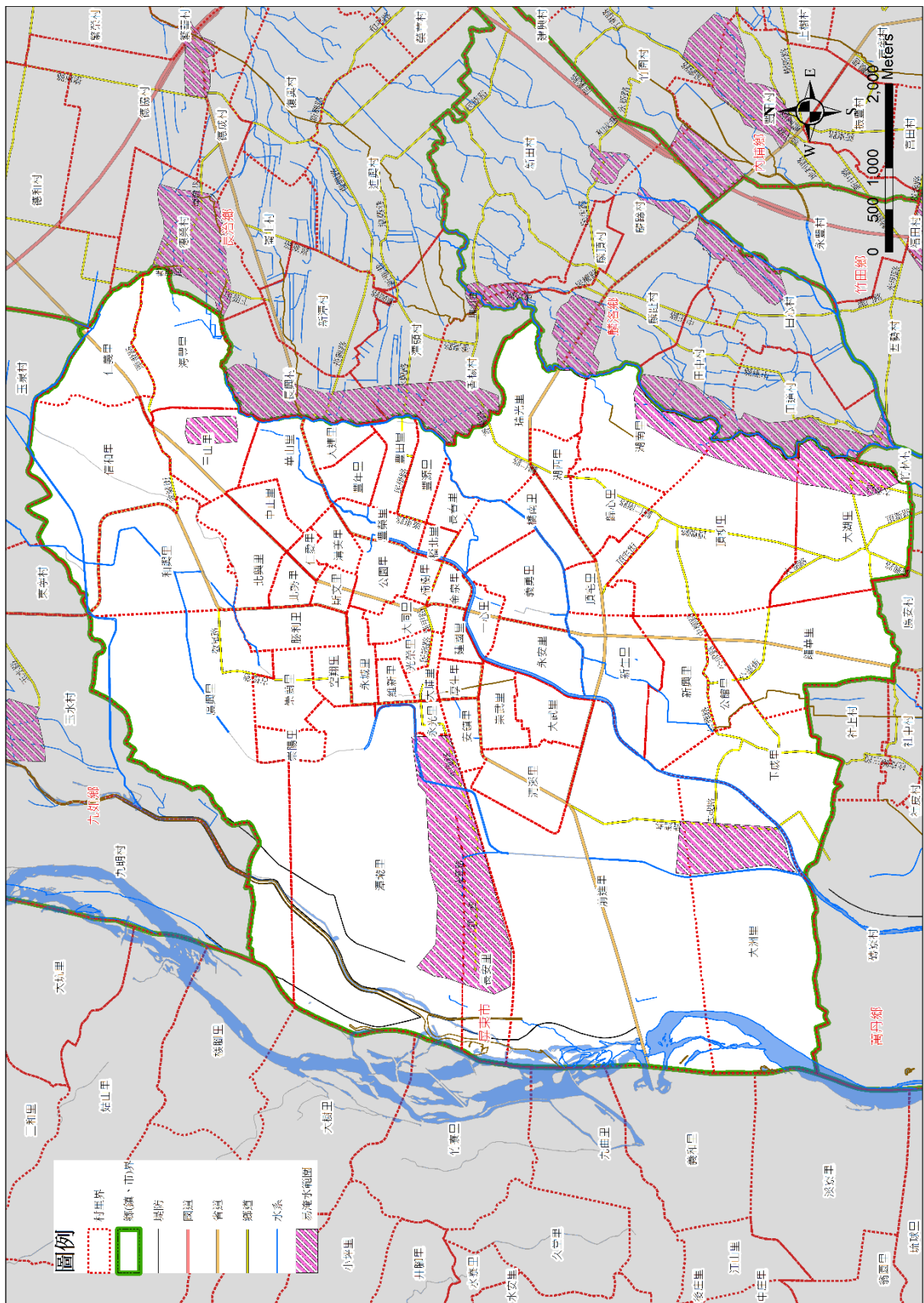
附圖 3-2 九如鄉易淹水範圍



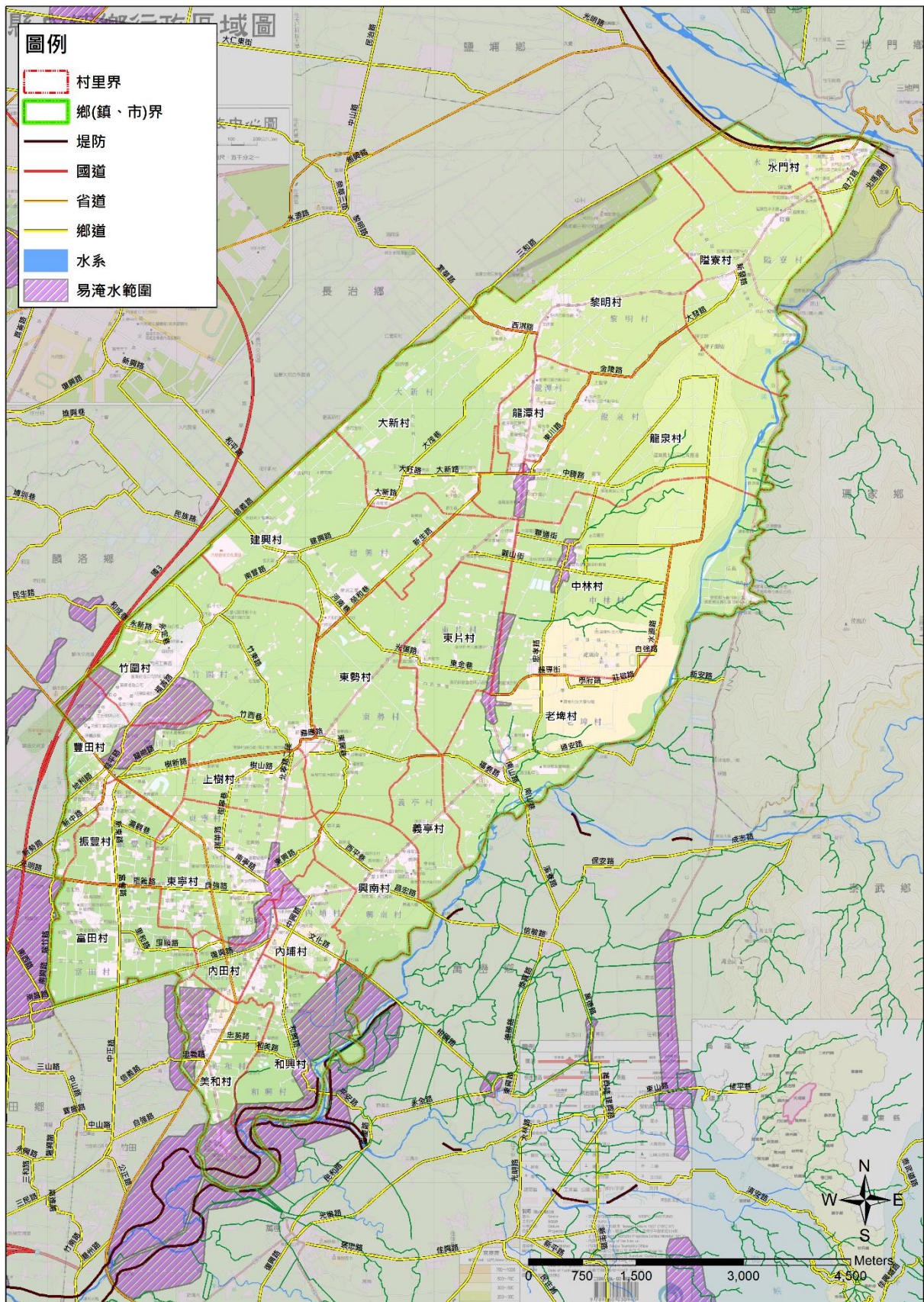
附圖 3-3 鹽埔鄉易淹水範圍



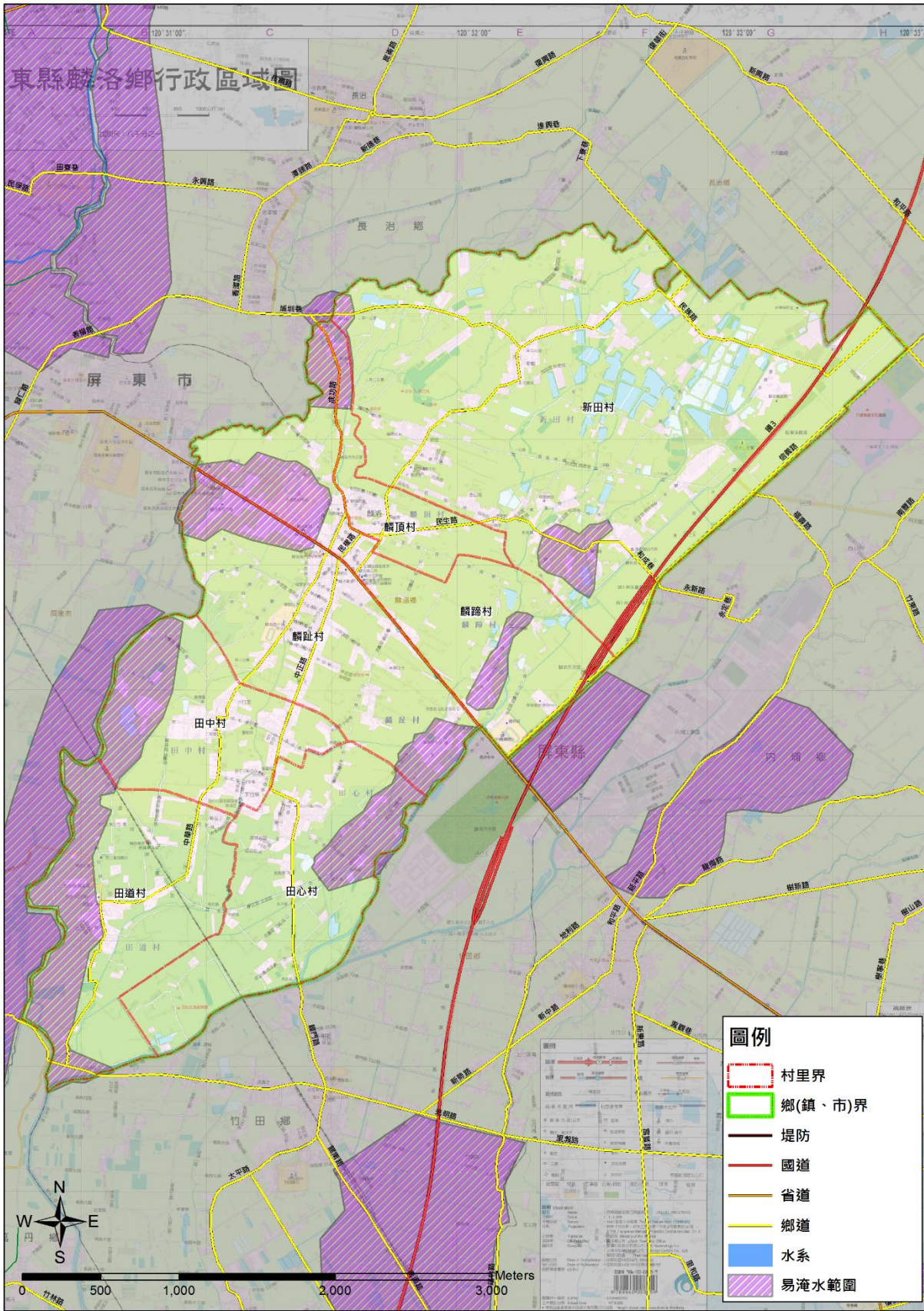
附圖 3-5 高樹鄉易淹水範圍



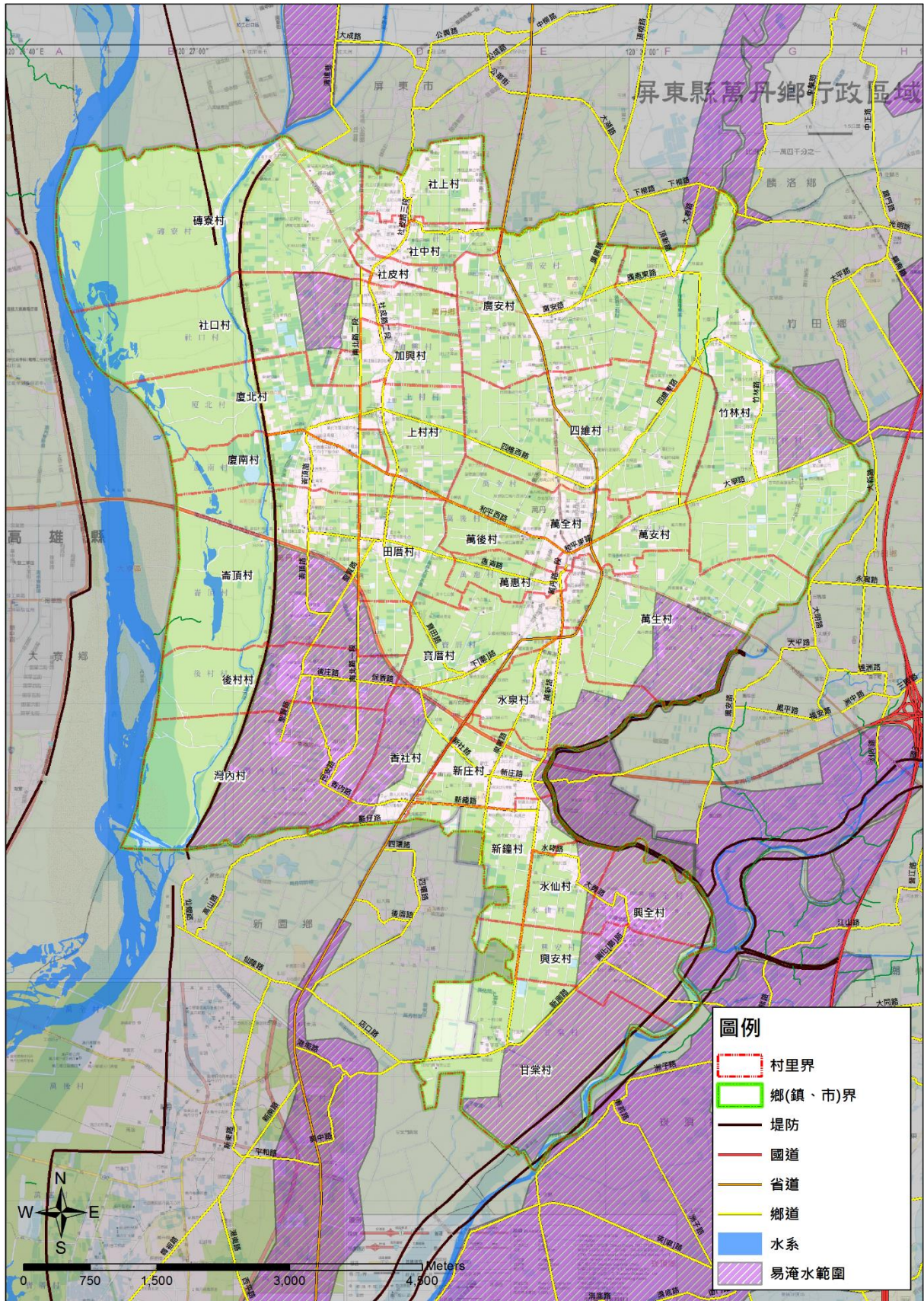
附圖 3-6 屏東市易淹水範圍



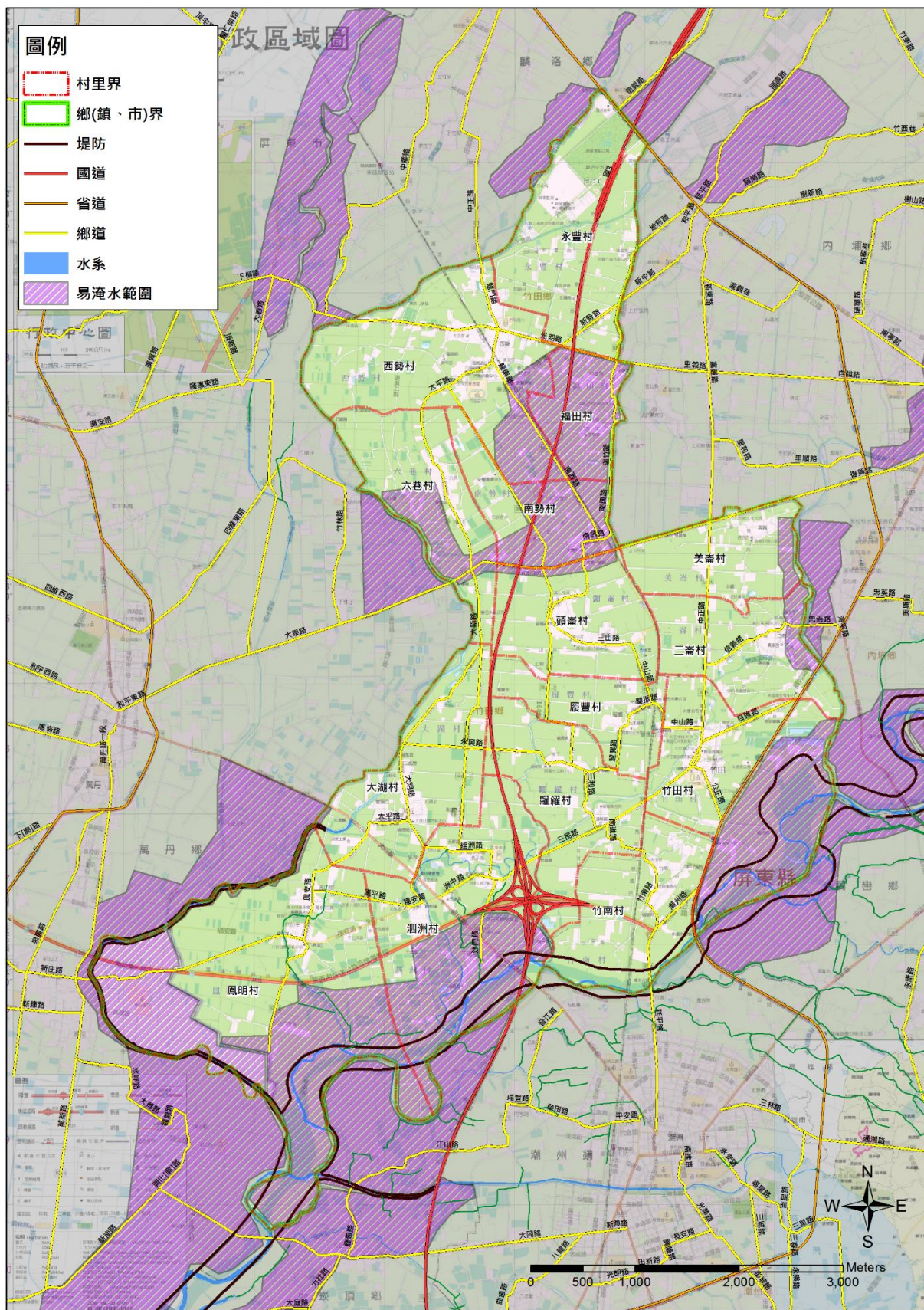
附圖 3-8 內埔鄉易淹水範圍



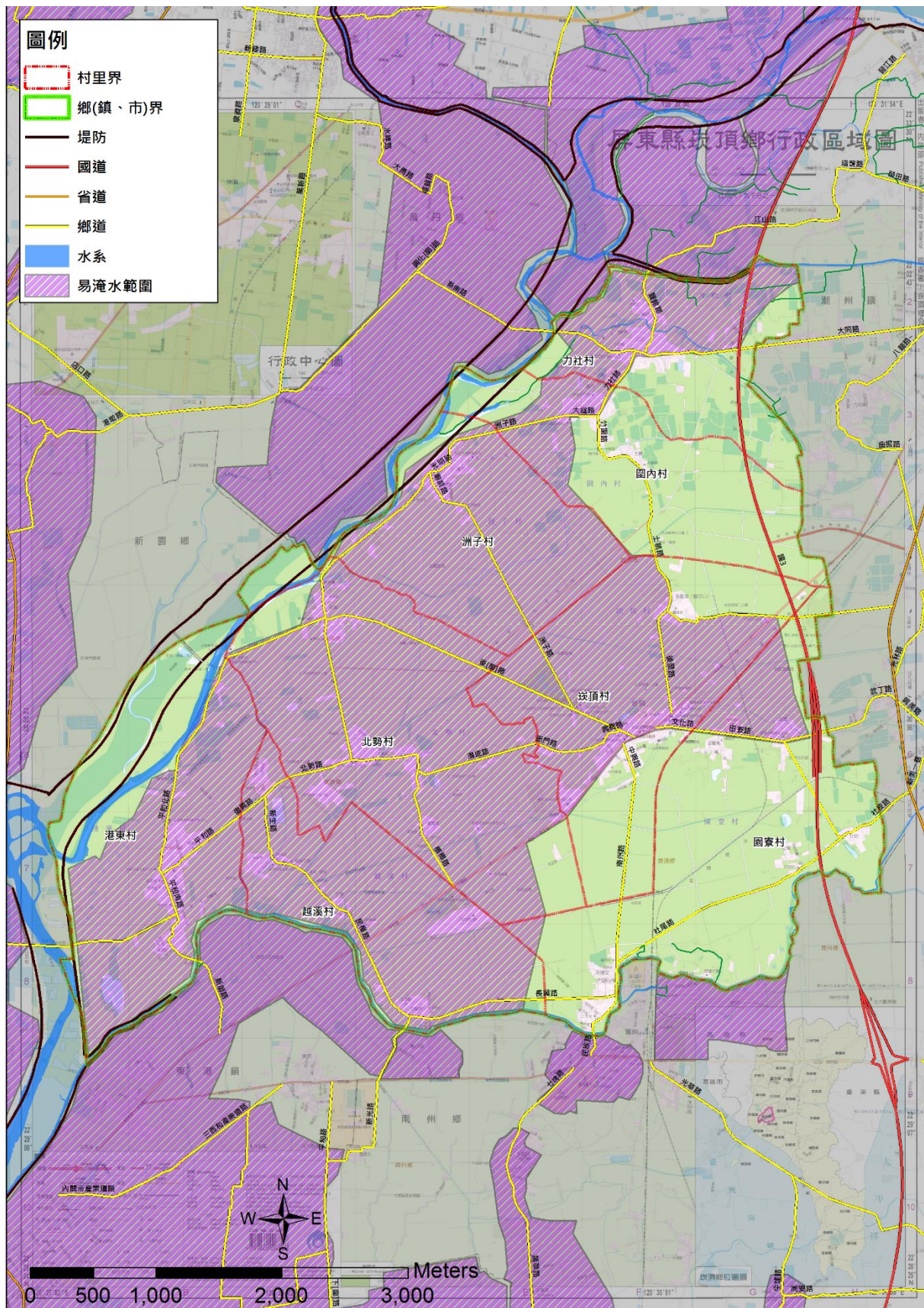
附圖 3-9 麟洛鄉易淹水範圍



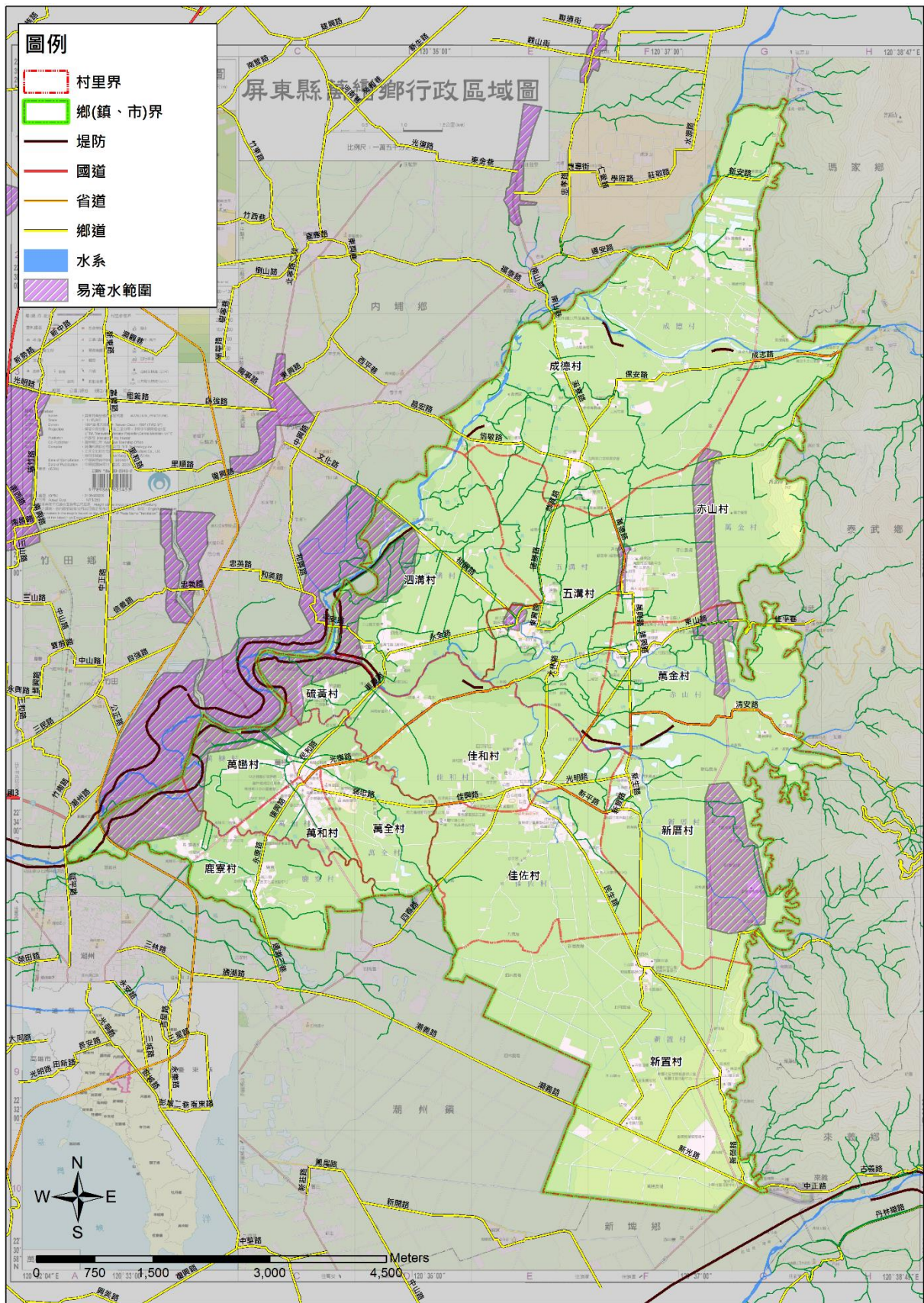
附圖 3-10 萬丹鄉易淹水範圍



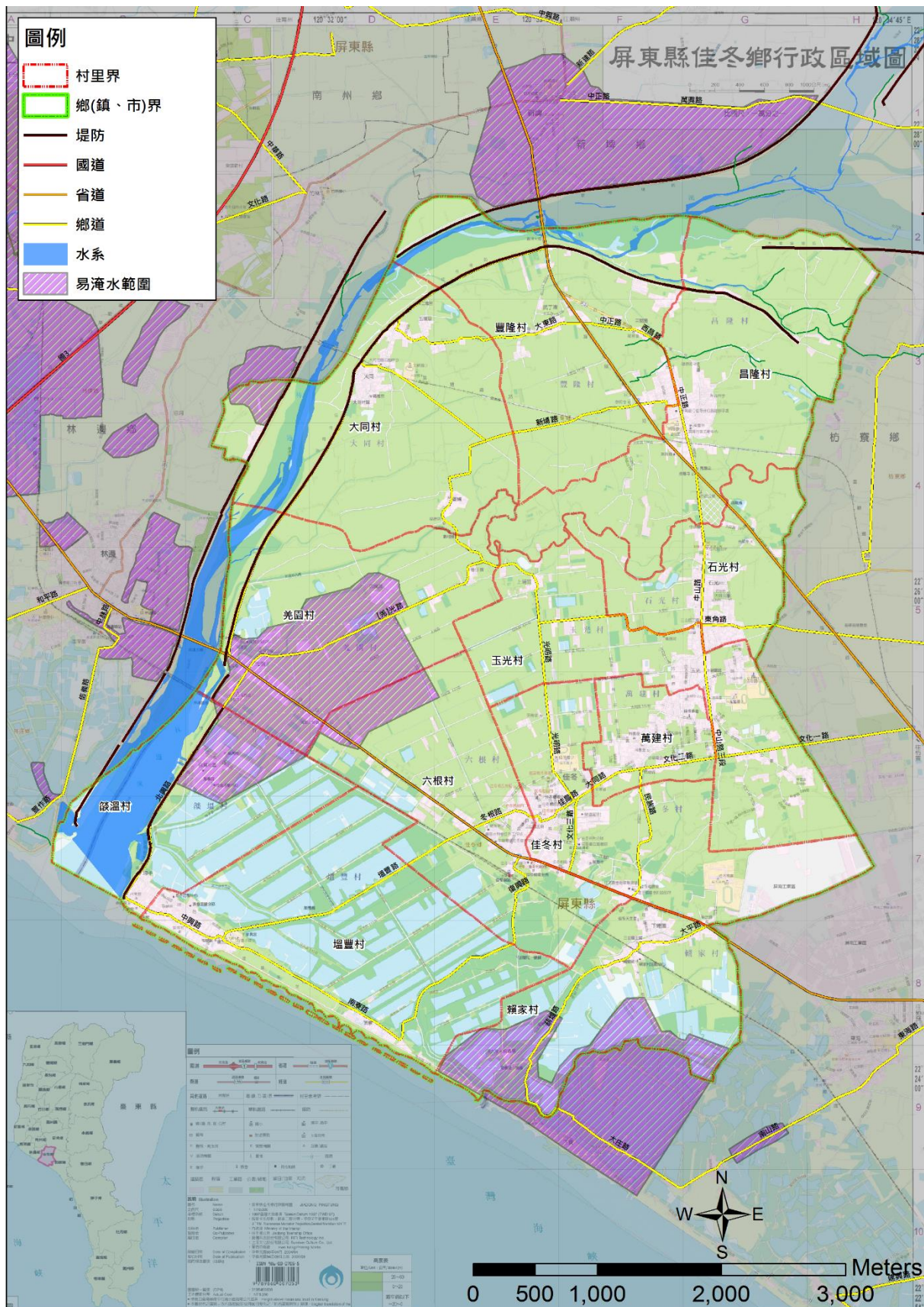
附圖 3-11 竹田鄉易淹水範圍



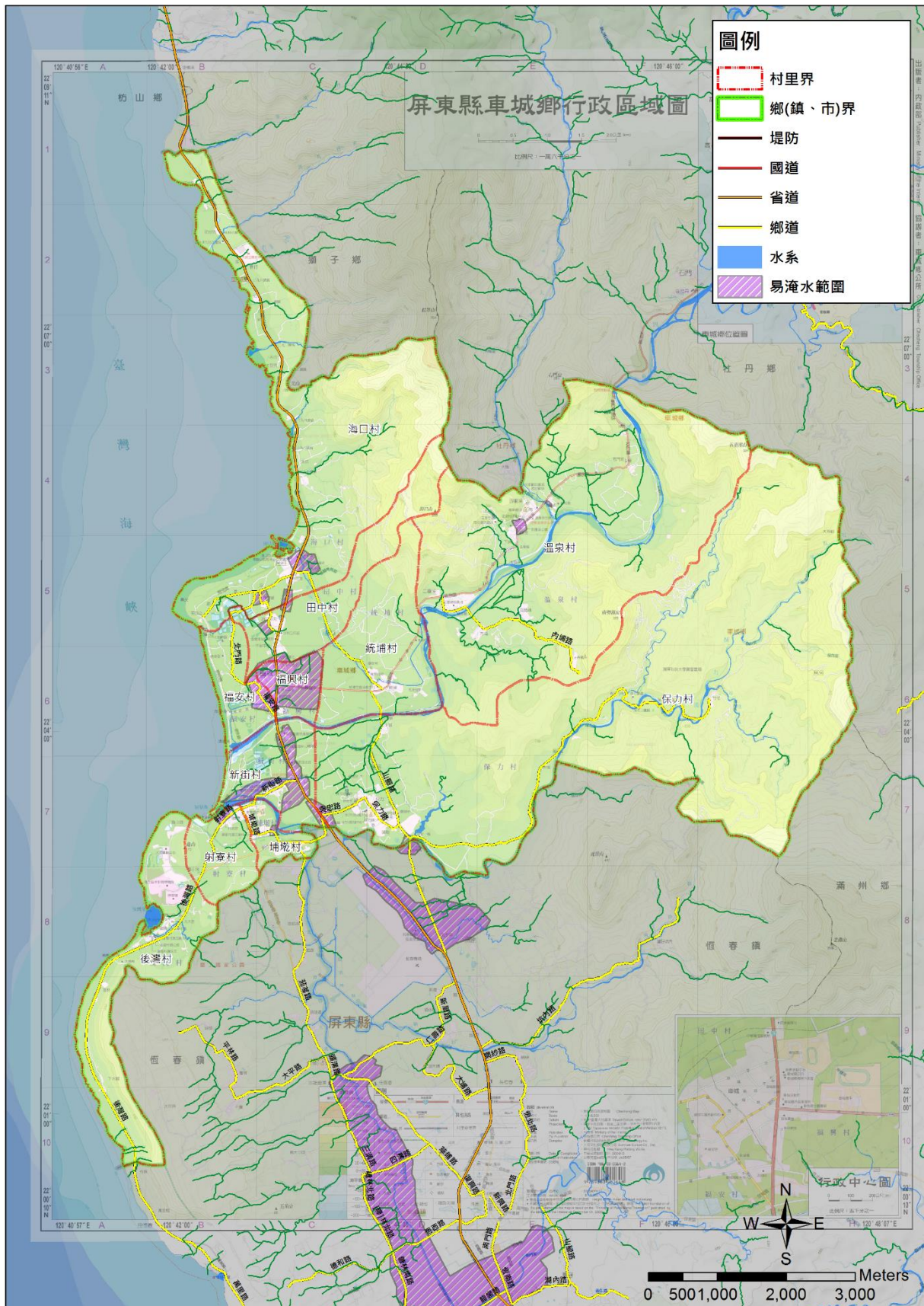
附圖 3-12 崁頂鄉易淹水範圍



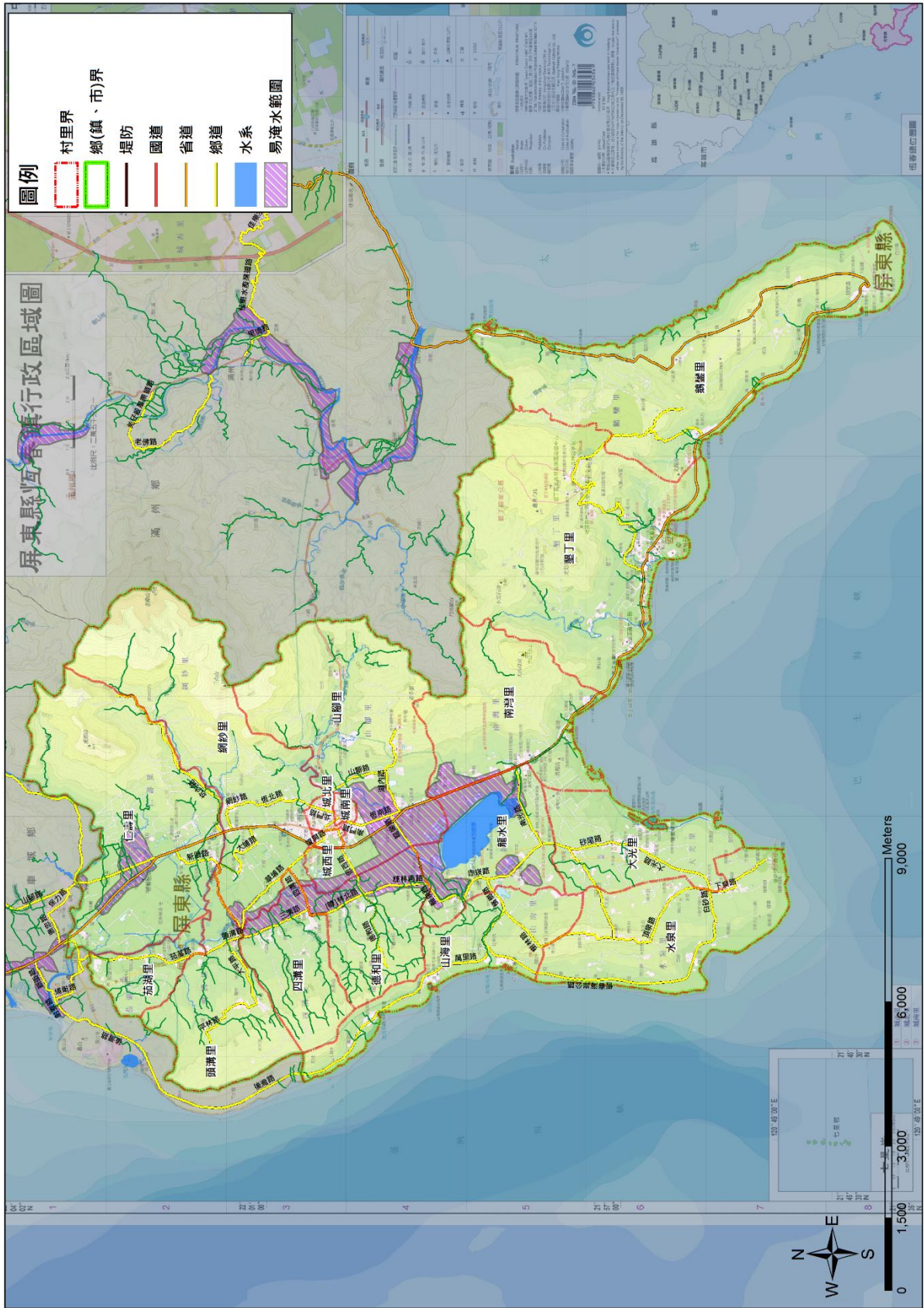
附圖 3-13 萬巒鄉易淹水範圍



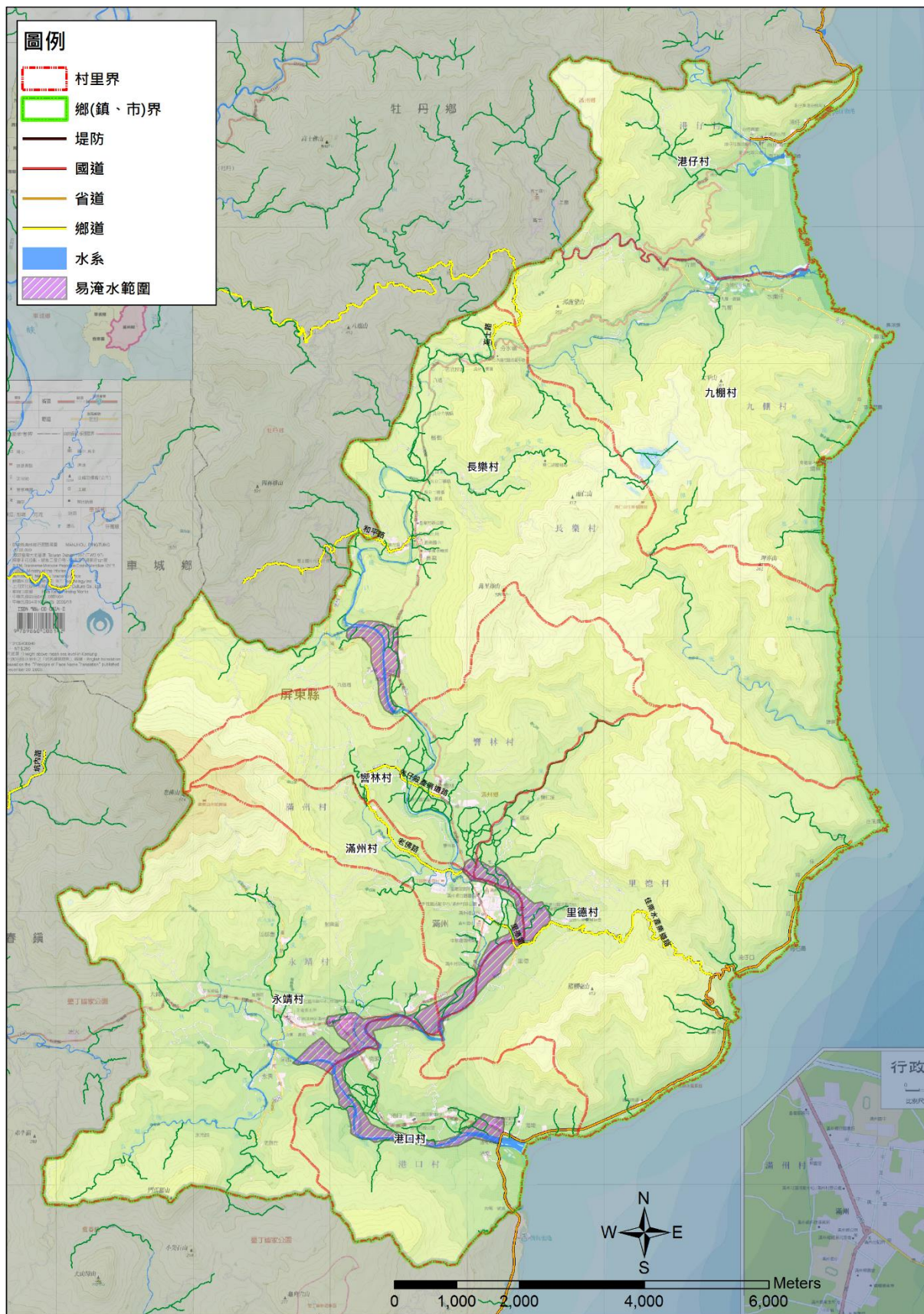
附圖 3-19 佳冬鄉易淹水範圍



附圖 3-21 車城鄉易淹水範圍



附圖 3-22 恆春鎮易淹水範圍



附圖 3-23 滿州鄉易淹水範圍

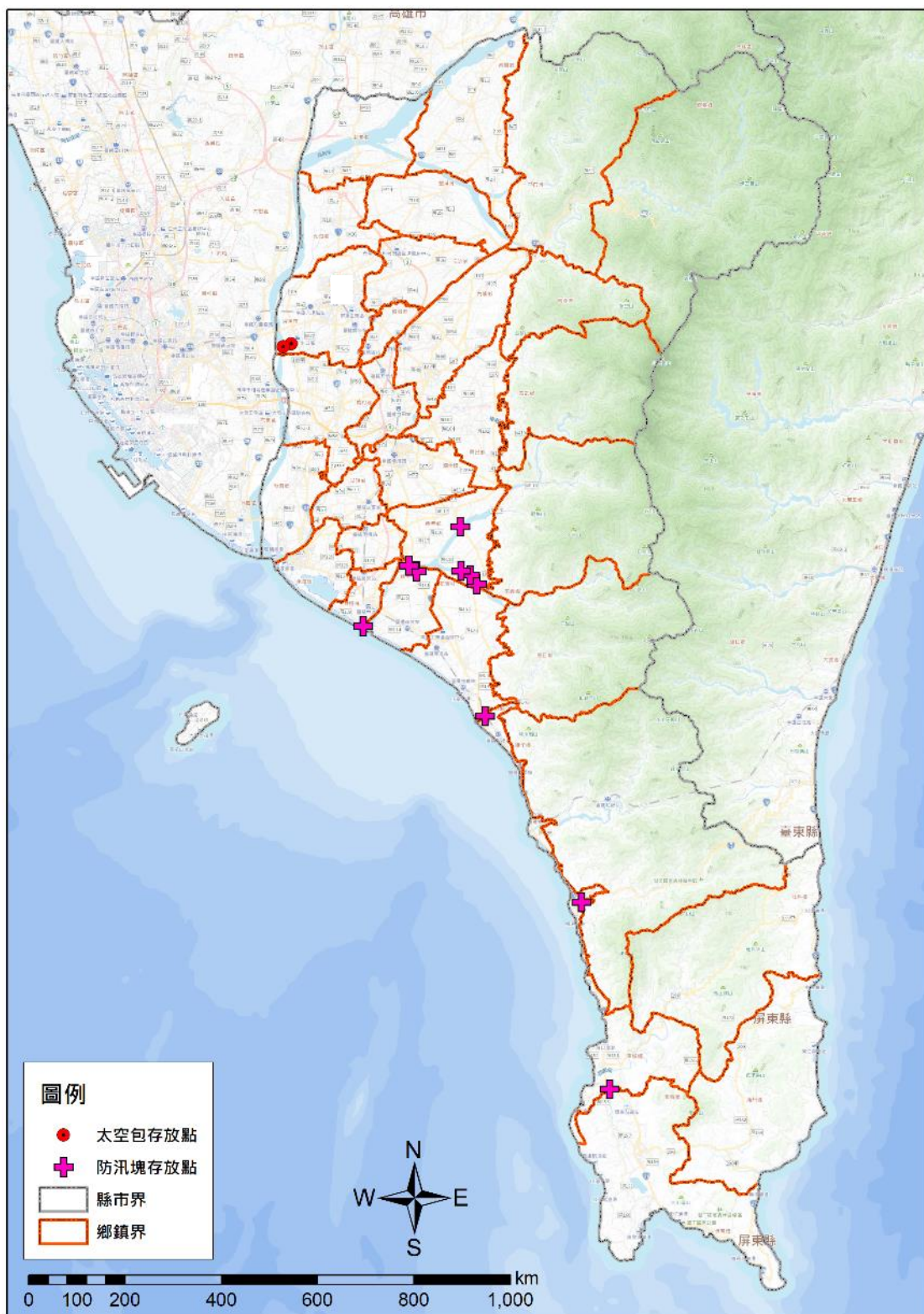
附錄 4、屏東縣防汛器材資源表

一、吊車								
車號	保管單位	資源所在鄉鎮	數量	噸數	器材描述	可載貨物淨重	吊重	種類
(無)								

二、卡車								
車號	保管單位	資源所在鄉鎮	數量	噸數	器材描述	載重	動力來源	
(無)								

三、挖土機							
車號	保管單位	履帶式或輪胎式	資源所在鄉鎮	數量	噸數	器材描述	
(無)							

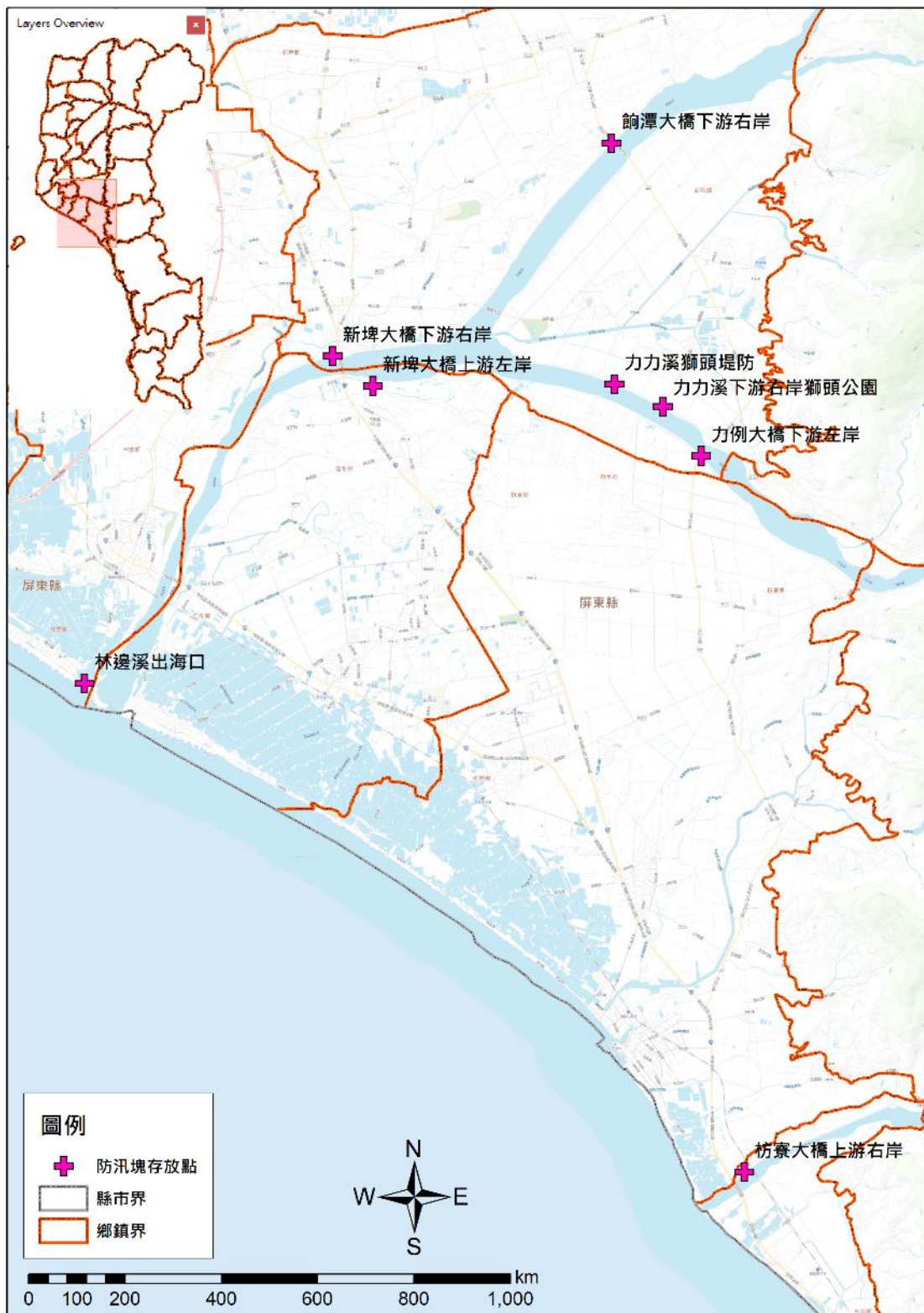
四、砂包						
保管單位	規格	資源所在鄉鎮	器材描述	水系	河川/海岸	數量
屏東縣政府	太空袋	六塊厝污水場				2000
屏東縣政府	太空袋	六塊厝防汛備料場				3280



附圖 4-1 屏東縣防汛器材資源存放點分布圖



附圖 4-2 屏北地區太空包存放點分布圖



附圖 4-3 屏中地區防汛塊存放點分布圖



附圖 4-4 恆春半島防汛塊存放點分布圖

附錄 5-1、災害通報單

淹水災害通報單（範例）

傳受單位		通報時間		年 月 日 時 分	
<input type="checkbox"/> 經濟部部長 <input type="checkbox"/> 經濟部水利署署長 <input type="checkbox"/> 經濟部水利署水利防災中心 <input type="checkbox"/> 內政部營建署 <input type="checkbox"/> 行政院農業委員會水土保持局 <input type="checkbox"/> 行政院農業委員會農田水利處 <input type="checkbox"/> 交通部中央氣象局 <input type="checkbox"/> 災害防救科技中心		通報別		<input type="checkbox"/> 初報 <input type="checkbox"/> 續報 <input type="checkbox"/> 結報	
		通報單位		經濟部	
		電話		(02) 37073110 (02) 37073119	傳真
副知單位					
<input type="checkbox"/> 行政院災害防救委員會					
發生時間		年 月 日 午 時 分			
災害地點					
發生原因					
災情狀況					
影響情形		淹水長度____公尺、寬度____公尺、深度____公分 <input type="checkbox"/> 人車尚可通行 <input type="checkbox"/> 人車無法通行 <input type="checkbox"/> 民宅積水			
應行處置措施		1. 查證災情並追蹤列管處置情形。 2. 抽水機調派情形。 3. 處置情形持續回報本部。			
備註		請定時將最新處置情形回報本部至災情狀況解除為止。			

附錄 5-2、災情查報處置表

豪雨淹水災情查報處置表				
氣象基本資料	時間			
	地點			
	單位			
	累積降雨量 (事後補紀錄)			
查詢及回復對象	時間		查詢結果	<input type="checkbox"/> 無災情
	單位			<input type="checkbox"/> 有災情(續填下面欄位) 列管案號: _____
	姓名			
	電話			
淹水時間				
淹水地點				
淹水情形	長_____m、寬_____m、深_____cm			
影響層面	影響人車通行	<input type="checkbox"/> 有 <input type="checkbox"/> 無		
	住宅淹水	<input type="checkbox"/> 有 <input type="checkbox"/> 無		
處置情形	聯絡人姓名電話			
	協勤人員姓名電話			
	抽水機派遣情形	出動單位		
		帶隊人員姓名電話		
		規格		
		數量		
		出動時間		
		抵達時間		
		開始抽水時間		
完成淹水抽除時間				

附錄 5-4、水利署移動式抽水機支援申請表

申請機關：

受理機關：經濟部

填報人（職稱/姓名/電話/傳真）：

水利署抽水機調度小組電話：02-37073113

核定人：

申請時間：

傳真：02-37073044、02-37073054

項次	支援鄉鎮	抽水區域 (含淹水深度、 排放地點、抽水 機數量、口徑)	報到地點	受理報到人員 (姓名、電話)	支援 單位	所在 地點	出發時間	預計 抵達時 間	帶隊官 (姓名、電話) 操作員 (姓名、電話)	機組編號	申請單位 簽收時間	組裝完 成時間	撤離 時間
										到達報到 地點時間	到達抽水 地點時間	開始抽 水時間	
1.				姓名： 電話：					姓名： 電話： 姓名： 電話：				
2.				姓名： 電話：					姓名： 電話： 姓名： 電話：				

註：一、粗黑框內由審核機關填寫。二、同一支援鄉鎮請填寫一列。三、粗黑框右側由各支援單位填寫。

第 頁/共 頁

擬辦 （經濟部抽水機調度小組）	審核 （抽水機小組值班科長）	核定 （值班組長）

備註：依作業須知規定，申請單位應負擔支援單位支援所需各項費用及運轉油料及人員餐飲費用。

附錄 6-1、屏東縣市災情人員與防汛搶險隊員編組表

附表 6-1 112 年度屏東縣淹水災情人員與防汛搶險隊員編組表

資料更新時間：112.03

直轄市、縣(市)		屏東縣政府				
災情通報專線		電話：(08)733-8882/(08)732-8167/(08)732-1540/(08)733-9202 傳真：(08)733-0787/(08)766-2074				
災情人員	災情查察人員 任務：巡察轄管範圍，主動察覺災情	姓名	職務	辦公室電話	行動電話	責任區域
		林輝景	技正	08-7338882		佳冬鄉
		柯廷育	技士	08-7338882		麟洛鄉
		楊子康	技士	08-7338882		屏東市、來義鄉
		姚政松	技士	08-7338882		竹田鄉、高樹鄉
		陳信嘉	技佐	08-7338882		麟洛鄉、三地門鄉、枋寮鄉、枋山鄉、春日鄉、獅子鄉
		凌健庭	技士	08-7338882		恆春鎮、滿州鄉、車城鄉、牡丹鄉
		陳隆成	技士	08-7338882		新埤鄉、東港鎮、新園鄉、南州鄉、崁頂鄉
		許淨淳	技士	08-7338882		潮州鎮、萬丹鄉、琉球鄉
		蘇俊毓	技士	08-7338882		內埔鄉、萬巒鄉、霧台鄉、泰武鄉
		黃少緻	技士	08-7338882		鹽埔鄉、九如鄉、里港鄉
		李維宸	技士	08-7338882		林邊鄉、長治鄉、瑪家鄉
		顏克平	河川駐警	08-7339202		河川查察—率芒溪以南、海堤
		陳建誌	河川駐警	08-7339202		河川查察—屏北、中央管河川、東港溪以北
		何俊山	河川駐警	08-7339202		河川查察—林邊溪、力力溪
		楊玉輝	技士	08-7332307		土石流查察—屏北
		張瑞富	技士	08-7332307		土石流查察—屏北
		許詠晴	技士	08-7332307		土石流查察—屏北
		藍國瑞	技士	08-7332307		土石流查察—屏南
		吳奕翰	技士	08-7332307		土石流查察—屏南
		尋婉瑜	技士	08-7332307		土石流查察—屏南
林彥成	技佐	08-7332307		土石流查察—屏南		
林裕博	定僱人員	08-7332307		土石流查察—屏南		

直轄市、縣(市)		屏東縣政府				
災情通報專線		電話：(08)733-8882		傳真：(08)733-0787		
災情人員	災情通報人員 任務：通報災情予 權責機關	姓名	職務	辦公室電話	行動電話	電子信箱
		郭峯志	科長	08-7339202		a000553@oa.pthg.gov.tw (水災通報)
		林輝景	技正	08-7338882		a001322@oa.pthg.gov.tw (水災通報)
		楊博照	小隊長	08-7339202		a000089@oa.pthg.gov.tw (河川災情通報)
		藍國瑞	技士	08-7332307		a002153@oa.pthg.gov.tw (土石流災情通報)
		陳仕哲	技士	08-7339202		a002488@oa.pthg.gov.tw (移動式抽水機通報)
		洪士評	技士	08-7339202		a002002@oa.pthg.gov.tw (移動式抽水機通報)
		游子晨	技士	08-7339202		a002486@oa.pthg.gov.tw (抽水站通報)
	災情查證人員 任務：確認由民眾 傳播及媒體傳播災 情知正確性	姓名	職務	辦公室電話		責任區域
		林輝景	技正	08-7338882		佳冬鄉
		柯廷育	技士	08-7338882		麟洛鄉
		楊子康	技士	08-7338882		屏東市、來義鄉
		姚政松	技士	08-7338882		竹田鄉、高樹鄉
		陳信嘉	技佐	08-7338882		麟洛鄉、三地門鄉、枋寮鄉、枋山鄉、春日鄉、獅子鄉
		凌健庭	技士	08-7338882		恆春鎮、滿州鄉、車城鄉、牡丹鄉
		陳隆成	技士	08-7338882		新埤鄉、東港鎮、新園鄉、南州鄉、崁頂鄉
		許淨淳	技士	08-7338882		潮州鎮、萬丹鄉、琉球鄉
		蘇俊毓	技士	08-7338882		內埔鄉、萬巒鄉、霧台鄉、泰武鄉
		黃少緞	技士	08-7338882		鹽埔鄉、九如鄉、里港鄉
		李維宸	技士	08-7338882		林邊鄉、長治鄉、瑪家鄉
		顏克平	河川駐警	08-7339202		河川查察一率芒溪以南、海堤
		陳建誌	河川駐警	08-7339202		河川查察一屏北、中央管河川、東港溪以北
		何俊山	河川駐警	08-7339202		河川查察一林邊溪、力力溪
		楊玉輝	技士	08-7332307		土石流查察一屏北
		張瑞富	技士	08-7332307		土石流查察一屏北
		許詠晴	技士	08-7332307		土石流查察一屏北
		藍國瑞	技士	08-7332307		土石流查察一屏南
吳奕翰		技士	08-7332307		土石流查察一屏南	
尋婉瑜	技士	08-7332307		土石流查察一屏南		
林彥成	技佐	08-7332307		土石流查察一屏南		
林裕博	定僱人員	08-7332307		土石流查察一屏南		

防汛搶險隊	編組任務 執行內容	姓名	職務	辦公室電話	行動電話	責任區域
	緊急連絡調度搶修	陳隆成	技士	08-7338882		防災搶救第一組
李維宸		技士	08-7338882			
張茂振		河川駐警	08-7338882			
謝東穆		定僱人員	08-7338882			
陳孟甫		約用人員	08-7338882			
楊子康		技士	08-7338882		防災搶救第二組	
張祐銓		定僱人員	08-7338882			
蘇俊毓		技士	08-7338882			
宋欣諺		約用人員	08-7338882			
林輝景		技正	08-7338882		防災搶救第三組	
吳煜鴻		定僱人員	08-7338882			
曾政學		約用人員	08-7338882			
陳信嘉		技佐	08-7338882			
柯廷育		技士	08-7338882		防災搶救第四組	
張平昇		定僱人員	08-7338882			
陳倫廷		定僱人員	08-7338882			
陳建誌		河川駐警	08-7338882			
邱德誠		約用人員	08-7338882			
凌健庭		技士	08-7338882		防災搶救第五組	
姚政松		技士	08-7338882			
蔡明宗	定僱人員	08-7338882				
顏克平	河川駐警	08-7338882				
吳文延	約用人員	08-7338882				

- 備註：1. 災情查察人員與災情查證人員可為同一組人員。
 2. 災情通報人員為防汛期間，緊急應變中心尚未成立時之重要聯絡人員，請務必填列 3 人以上，並請列入業務科科長。
 3. 本表請鄉(鎮、市)公所填列後，報府轉經濟部水利署備查。
 4. 此資料僅供防救災應用，並注意個人資料保護。

附錄 6-2、經濟部水利署第七河川局移動式抽水機聯絡表

編號	管理機關	使用單位	放置地點 (含村(里))	採購日期	使用 年限	口徑大 小 (英吋)	專責保管人員			備註
							姓名	電話(公司)	電話(行動)	
七河-101	第七河川局	第七河川局	九如機具查扣場	108/11/19	6	12"	吳國銘	08-7554502#616		22.732566 ,120.476514
七河-102	第七河川局	第七河川局	九如機具查扣場	108/11/19	6	12"	吳國銘	08-7554502#616		22.732566 ,120.476514
七河-103	第七河川局	第七河川局	九如機具查扣場	108/11/19	6	12"	吳國銘	08-7554502#616		22.732566 ,120.476514
七河-104	第七河川局	第七河川局	九如機具查扣場	108/11/19	6	12"	吳國銘	08-7554502#616		22.732566 ,120.476514
七河-105	第七河川局	第七河川局	九如機具查扣場	108/11/19	6	12"	吳國銘	08-7554502#616		22.732566 ,120.476514
七河-106	第七河川局	第七河川局	九如機具查扣場	108/11/19	6	12"	吳國銘	08-7554502#616		22.732566 ,120.476514
七河-107	第七河川局	第七河川局	九如機具查扣場	108/11/19	6	12"	吳國銘	08-7554502#616		22.732566 ,120.476514
七河-108	第七河川局	第七河川局	九如機具查扣場	108/11/19	6	12"	吳國銘	08-7554502#616		22.732566 ,120.476514
七河-109	第七河川局	第七河川局	九如機具查扣場	108/11/19	6	12"	吳國銘	08-7554502#616		22.732566 ,120.476514
七河-110	第七河川局	第七河川局	九如機具查扣場	108/11/19	6	12"	吳國銘	08-7554502#616		22.732566 ,120.476514
七河-111	第七河川局	第七河川局	九如機具查扣場	108/11/19	6	12"	吳國銘	08-7554502#616		22.732566 ,120.476514

編號	管理機關	使用單位	放置地點 (含村(里))	採購日期	使用 年限	口徑大 小 (英吋)	專責保管人員			備註
							姓名	電話(公司)	電話(行動)	
七河-112	第七河川局	第七河川局	九如機具查扣場	108/11/19	6	12"	陳志威	08-7554502-557		22.732566 ,120.476514
七河-113	第七河川局	第七河川局	九如機具查扣場	108/11/19	6	12"	陳志威	08-7554502-557		22.732566 ,120.476514
七河-114	第七河川局	第七河川局	九如機具查扣場	108/11/19	6	12"	陳志威	08-7554502-557		22.732566 ,120.476514
七河-115	第七河川局	第七河川局	九如機具查扣場	108/11/19	6	12"	陳志威	08-7554502-557		22.732566 ,120.476514
七河-116	第七河川局	第七河川局	九如機具查扣場	108/11/19	6	12"	陳志威	08-7554502-557		22.732566 ,120.476514
七河-117	第七河川局	第七河川局	九如機具查扣場	108/11/19	6	12"	陳志威	08-7554502-557		22.732566 ,120.476514
七河-118	第七河川局	第七河川局	九如機具查扣場	108/11/19	6	12"	陳志威	08-7554502-557		22.732566 ,120.476514

備註：此資料僅供防救災應用，並注意個人資料保護

附錄 6-3、水災緊急通報資料表

資料更新時間：112.03.04

機關或職稱	單位或姓名	電話	傳真
屏東縣政府 / 縣長	周春米	08-7320415	08-7324864
屏東縣政府 / 副縣長	黃國榮	08-7324612	08-7321790
屏東縣政府 / 秘書長	邱黃肇崇	08-7323752	08-7343959
屏東縣政府水利處 / 處長	江國豐	08-7320415 #6800	08-7330787
屏東縣政府工務處 / 處長	楊慶哲	08-7320415 #3500	08-7345530
屏東縣政府民政處 / 處長	徐富癸	08-7320415 #3100	08-7340708
屏東縣政府社會處 / 處長	劉美淑	08-7320415#5300	08-7326657
屏東縣政府教育處 / 處長	劉育忠	08-7320415 #3600	08-7334090
屏東縣政府消防局 / 局長	許美雪	08-7662911 #1001	08-7655420
屏東縣政府警察局 / 局長	蔡文峰	08-7322663	08-7669467
屏東縣政府衛生局 / 局長	張秀君	08-7362396	08-7352102
屏東縣政府財稅局 / 局長	程俊	08-7338086	08-7661867
屏東縣政府農業處 / 處長	鄭永裕	08-7320415 #3700	08-7335481
屏東縣政府傳播暨國際事務處 / 處長	鄞鳳蘭	08-7320415 #6200	08-7327445
屏東縣政府交通旅遊處 / 處長	黃國維	08-7320415#5100	08-7334517
屏東縣政府城鄉發展處 / 處長	李怡德	08-7323570	08-7333589
屏東縣政府政風處 / 處長	王俊凱	08-7320415 #6600	08-7323654
屏東縣政府人事處 / 處長	李玉秀	08-7320415 #6500	08-7326195
屏東縣政府行政暨研考處 / 處長	謝孟良	08-7320415 #6100	08-7329138
屏東縣政府環境保護局 / 局長	顏幸苑	08-7351911 #500	08-7388953
屏東縣政府勞動暨青年發展處 / 處長	李雨蓁	08-7558048#120	08-7518904
屏東縣政府客家事務處 / 處長	李明宗	08-7320415	08-7346300
屏東縣政府原住民處 / 處長	顏成仁	08-7320415	08-7347368
屏東縣政府主計處 / 處長	郭丁參	08-7323657#6700	08-7326893
屏東縣政府文化處 / 處長	吳明榮	08-7210234	
屏東縣政府長期照護處 / 處長	陳桂敏	08-7320415#7100	08-7662906
屏東縣後備指揮部 / 指揮官	周俊善	08-7557090#767001	08-7515404
第四作戰區 / 指揮官	傅正誠	07-6693008	07-6691973
陸軍機步 333 旅 / 指揮官	林士偉	08-7836061	08-7832446
內政部消防署	內政部消防署勤務中心	02-81959119	02-81966740
內政部空中勤務總隊	勤務指揮中心	02-89111100	02-89127769
內政部空中勤務總隊	南區第三大隊第一隊台南機場	06-2894955	06-2894959
行政院衛生署	南區緊急醫療災難應變指揮中心	06-2370878	06-2378349

機關或職稱	單位或姓名	電話	傳真
交通部中央氣象局	南區氣象中心	06-2539837	06-2427032
屏東縣政府消防局	救災救護指揮科	08-7662911#9	08-7655420
經濟部水利署南區水資源局	緊急應變小組	06-5754998	06-5754064
經濟部水利署第七河川局	緊急應變小組	08-7555205	08-7554508
行政院農委會南區糧食管理處屏東辦事處	緊急應變小組	08-7322171 #100	08-7322912
農田水利署屏東管理處	防汛小組	08-7322123 #330、 #331、#335	08-7336911
公路總局第三區養護工程處 / 處長	林清洲	08-7862101	08-7862100
第三區養護工程處 潮州工務段 / 段長	林國祥	08-7882310	08-7887438
第三區養護工程處 楓港工務段 / 段長	張孟孔	08-8771114	08-8770638
自來水公司第七區管理處 / 處長	徐俊雄	07-7311111-200	07-7316055
台灣電力公司屏東營業處 / 處長	黃志榮	08-7329456	08-7661040
欣屏天然氣股份有限公司 / 董事長	郝以知	08-7532409	08-7520310
中華電信公司屏東營運處 / 總經理	梁錦全	08-7440466	08-7535746
電力公司第三核能發電廠 / 廠長	江明昆	08-8893470 #2000	08-8896004
交通部民用航空局 恆春航空站 / 主任	朱育儀	08-8881188	08-8862997
屏東市公所災害應變中心 / 市長	周佳琪	08-7560101-200	08-7517097
麟洛鄉公所災害應變中心 / 鄉長	鍾慶平	08-7222553 #23	08-7220500
長治鄉公所災害應變中心 / 鄉長	古佳川	08-7368215#11	08-7370110
九如鄉公所災害應變中心 / 鄉長	藍聰信	08-7392210#11	08-7395458
里港鄉公所災害應變中心 / 鄉長	徐國銘	08-7752114 #201	08-7750480
鹽埔鄉公所災害應變中心 / 鄉長	呂家萱	08-7932126	08-7937125
高樹鄉公所災害應變中心 / 鄉長	梁正翰	08-7962610#101	08-7965947
泰武鄉公所災害應變中心 / 鄉長	潘明福	08-7832435#210	08-7830363
瑪家鄉公所災害應變中心 / 鄉長	羅清仁	08-7992009	08-7991031
三地門鄉公所災害應變中心 / 鄉長	曾有欽	08-7991104	08-7993476
霧臺鄉公所災害應變中心 / 鄉長	巴正義	08-7902192	08-7902396
萬丹鄉公所災害應變中心 / 鄉長	李建霖	08-7772001#11	08-7773138
東港鎮公所災害應變中心 / 鎮長	黃禎祥	08-8324131	08-8351020
新園鄉公所災害應變中心 / 鄉長	方冠丁	08-8681385#40	08-8681180
琉球鄉公所災害應變中心 / 鄉長	陳國在	08-8612501#201	08-8613855
林邊鄉公所災害應變中心 / 鄉長	鄭慶堂	08-8755123	08-8751009
南州鄉公所災害應變中心 / 鄉長	劉美吟	08-8642196	08-8645690
崁頂鄉公所災害應變中心 / 鄉長	廖國富	08-8631144	08-8633087
內埔鄉公所災害應變中心 / 鄉長	鍾慶鎮	08-7792001	08-7782442
萬巒鄉公所災害應變中心 / 鄉長	林國順	08-7812460#10	08-7810576
潮州鎮公所災害應變中心 / 鎮長	周品全	08-7892472#131	08-7894818
竹田鄉公所災害應變中心 / 鄉長	吳振中	08-7711550 #11	08-7712481
新埤鄉公所災害應變中心 / 鄉長	潘和源	08-7973800	08-7973013

機關或職稱	單位或姓名	電話	傳真
來義鄉公所災害應變中心 / 鄉長	莊景星	08-7850251#203	08-7851580
枋寮鄉公所災害應變中心 / 鄉長	洪茂豐	08-8786668	08-8780640
枋山鄉公所災害應變中心 / 鄉長	羅金良	08-8761107#11	08-8761555
春日鄉公所災害應變中心 / 鄉長	沈秋花	08-8782145#11	08-8780642
獅子鄉公所災害應變中心 / 鄉長	朱宏恩	08-8771129 #11	08-8771129
佳冬鄉公所災害應變中心 / 鄉長	賴文一	08-8669169	08-8660813
恆春鎮公所災害應變中心 / 鎮長	尤史經	08-8898882	08-8893984
車城鄉公所災害應變中心 / 鄉長	陳政雄	08-8821071	08-8822427
滿州鄉公所災害應變中心 / 鄉長	古榮福	08-8801105 #101	08-8802439
牡丹鄉公所災害應變中心 / 鄉長	潘壯志	08-8831001 #11	08-8831529

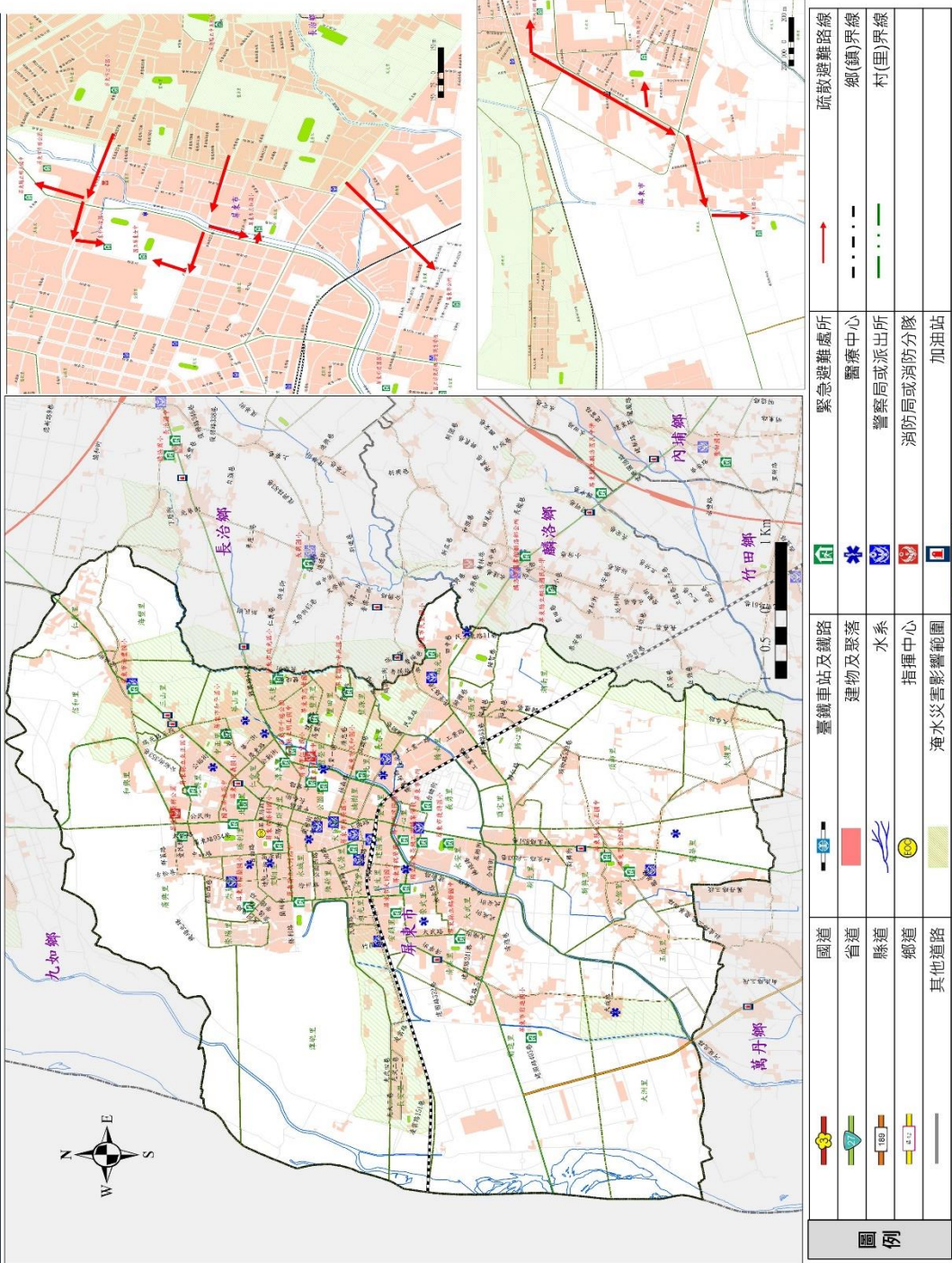
備註：此資料僅供防救災應用，並注意個人資料保護

附錄 6-4、屏東縣內抽水站位置及管理聯絡人表

抽水站名稱	鄉鎮	村里	TWD97-X	TWD97-Y	啟動水位	抽水機型式	抽水機數量	抽水量	管理單位	緊急聯絡人	連絡電話	傳真
光復路抽水站	東港鎮	共和里	193117.00	2484942.00		沈水式	2	3.0 CMS	東港鎮公所	林中立		
成功路抽水站	東港鎮	頂新里	193657.00	2485775.00		豎軸式	3	3.0 CMS	東港鎮公所	鄧柏玉		
A 幹線抽水站	林邊鄉	林邊村	200717.00	2481287.00		豎軸式	3	3.0 CMS	林邊鄉公所	謝峻銘		
放索溝抽水站	林邊鄉	水利村	199813.00	2480061.00		沈水式	4	3.5 CMS	林邊鄉公所	鄭力行		
崎峰抽水站	林邊鄉	崎峰村	196884.00	2481617.00		沈水式	2	0.5 CMS	林邊鄉公所	王河霖		
林邊抽水站	林邊鄉	大潭村	197473.00	2482689.00		螺旋式	4	2.5 CMS	林邊鄉公所	伍中瑞		
羌園抽水站	佳冬鄉	羌園村	201133.00	2481106.00		豎軸式	4	2.5 CMS	佳冬鄉公所	蔡永義		
塹仔抽水站	佳冬鄉	燄溫村	200550.00	2462480.00		豎軸式	4	1.5 CMS	佳冬鄉公所	張漢明		
新塹仔站	佳冬鄉	燄溫村	200550.00	2462480.00		豎軸式	3	1.7 CMS	佳冬鄉公所	張漢明		
塹豐抽水站	佳冬鄉	燄溫村	200439.00	2479440.00		沈水式	4	0.5 CMS	佳冬鄉公所	王新來		
海埔抽水站	佳冬鄉	燄溫村	201162.00	2480043.00		沈水式	2	1.0 CMS	佳冬鄉公所	李順龍		
大武丁抽水站	佳冬鄉	羌園村	201422.00	2482066.00		沈水式 豎軸式	2 2	0.5 CMS 3.0 CMS	佳冬鄉公所	胡志賢		
海埔抽水站	佳冬鄉	燄溫村	201150.00	2480048.00		沈水式	2	1.0 CMS	佳冬鄉公所	李順龍		
新園抽水站	新園鄉	港西村	1948810.00	2490092.00		豎軸式	3	3.0 CMS	屏東縣政府	陳崢嶸		
烏龍抽水站	新園鄉	鹽埔村	193025.00	2485987.00		豎軸式	2	3.0 CMS	屏東縣政府	楊國龍		
烏龍抽水站	新園鄉	鹽埔村	193025.00	2485987.00		豎軸式	1	2.0 CMS	屏東縣政府	楊國龍		
溪洲溪抽水站	崁頂鄉	越溪村	196707.00	2489038.00		豎軸式	4	2.5 CMS	崁頂鄉公所	蔡博考		
港東抽水站	崁頂鄉	港東村	195347.00	2487921.00		沈水式	4	1.75 CMS	崁頂鄉公所	方政陽		

屏東縣屏東市防災地圖

編號 PTH-100-1301(1/10,000)



<p>防災資訊表</p> <p>鄉(鎮)界線</p> <ul style="list-style-type: none"> 面積 65.0670Km² 總人口數 195,528人 <p>災害通報單位</p> <ul style="list-style-type: none"> 消防局 電話 - 119 屏東縣政府 地址 - 屏東市和蘭里忠孝路226號 電話 - (08)765-5778 屏東縣政府消防局第一大隊屏東分隊 地址 - 屏東市勝利路47號 電話 - (08)736-0163 或 (08)736-0049 屏東縣政府警察局 地址 - 屏東市中正路119號 電話 - (08)732-2156 <p>緊急聯絡人</p> <ul style="list-style-type: none"> 屏東市公所 民政課 電話 - (08) 7516106 (08) 7560101#121 <p>防災資訊網站</p> <p>農委會水土保持局土石流防災資訊網 http://246.swcb.gov.tw/default-1.asp</p> <p>經濟部水利署防災資訊服務網 http://fhy2.wra.gov.tw/Pub_Web/</p> <p>交通服務e網 http://61.57.40.123/Entegration_new/</p> <p>中央氣象局 http://www.cwb.gov.tw/A7/index.htm</p>																																																																																																																																																																	
<p>緊急避難處所</p> <table border="1"> <thead> <tr> <th>序號</th> <th>學校(機關)名稱</th> <th>聯絡人</th> <th>聯絡電話</th> </tr> </thead> <tbody> <tr><td>1</td><td>屏東市公所</td><td>林政課</td><td>08-7516106</td></tr> <tr><td>2</td><td>屏東市公所</td><td>林政課</td><td>08-7560101#121</td></tr> <tr><td>3</td><td>屏東市公所</td><td>林政課</td><td>08-7560101#132</td></tr> <tr><td>4</td><td>屏東市公所</td><td>林政課</td><td>08-7560101#132</td></tr> <tr><td>5</td><td>屏東市公所</td><td>林政課</td><td>08-7560101#132</td></tr> <tr><td>6</td><td>屏東市公所</td><td>林政課</td><td>08-7560101#132</td></tr> <tr><td>7</td><td>屏東市公所</td><td>林政課</td><td>08-7560101#132</td></tr> <tr><td>8</td><td>屏東市公所</td><td>林政課</td><td>08-7560101#132</td></tr> <tr><td>9</td><td>屏東市公所</td><td>林政課</td><td>08-7560101#132</td></tr> <tr><td>10</td><td>屏東市公所</td><td>林政課</td><td>08-7560101#132</td></tr> <tr><td>11</td><td>屏東市公所</td><td>林政課</td><td>08-7560101#132</td></tr> <tr><td>12</td><td>屏東市公所</td><td>林政課</td><td>08-7560101#132</td></tr> <tr><td>13</td><td>屏東市公所</td><td>林政課</td><td>08-7560101#132</td></tr> <tr><td>14</td><td>屏東市公所</td><td>林政課</td><td>08-7560101#132</td></tr> <tr><td>15</td><td>屏東市公所</td><td>林政課</td><td>08-7560101#132</td></tr> <tr><td>16</td><td>屏東市公所</td><td>林政課</td><td>08-7560101#132</td></tr> <tr><td>17</td><td>屏東市公所</td><td>林政課</td><td>08-7560101#132</td></tr> <tr><td>18</td><td>屏東市公所</td><td>林政課</td><td>08-7560101#132</td></tr> <tr><td>19</td><td>屏東市公所</td><td>林政課</td><td>08-7560101#132</td></tr> <tr><td>20</td><td>屏東市公所</td><td>林政課</td><td>08-7560101#132</td></tr> <tr><td>21</td><td>屏東市公所</td><td>林政課</td><td>08-7560101#132</td></tr> <tr><td>22</td><td>屏東市公所</td><td>林政課</td><td>08-7560101#132</td></tr> <tr><td>23</td><td>屏東市公所</td><td>林政課</td><td>08-7560101#132</td></tr> <tr><td>24</td><td>屏東市公所</td><td>林政課</td><td>08-7560101#132</td></tr> <tr><td>25</td><td>屏東市公所</td><td>林政課</td><td>08-7560101#132</td></tr> <tr><td>26</td><td>屏東市公所</td><td>林政課</td><td>08-7560101#132</td></tr> <tr><td>27</td><td>屏東市公所</td><td>林政課</td><td>08-7560101#132</td></tr> <tr><td>28</td><td>屏東市公所</td><td>林政課</td><td>08-7560101#132</td></tr> <tr><td>29</td><td>屏東市公所</td><td>林政課</td><td>08-7560101#132</td></tr> </tbody> </table>	序號	學校(機關)名稱	聯絡人	聯絡電話	1	屏東市公所	林政課	08-7516106	2	屏東市公所	林政課	08-7560101#121	3	屏東市公所	林政課	08-7560101#132	4	屏東市公所	林政課	08-7560101#132	5	屏東市公所	林政課	08-7560101#132	6	屏東市公所	林政課	08-7560101#132	7	屏東市公所	林政課	08-7560101#132	8	屏東市公所	林政課	08-7560101#132	9	屏東市公所	林政課	08-7560101#132	10	屏東市公所	林政課	08-7560101#132	11	屏東市公所	林政課	08-7560101#132	12	屏東市公所	林政課	08-7560101#132	13	屏東市公所	林政課	08-7560101#132	14	屏東市公所	林政課	08-7560101#132	15	屏東市公所	林政課	08-7560101#132	16	屏東市公所	林政課	08-7560101#132	17	屏東市公所	林政課	08-7560101#132	18	屏東市公所	林政課	08-7560101#132	19	屏東市公所	林政課	08-7560101#132	20	屏東市公所	林政課	08-7560101#132	21	屏東市公所	林政課	08-7560101#132	22	屏東市公所	林政課	08-7560101#132	23	屏東市公所	林政課	08-7560101#132	24	屏東市公所	林政課	08-7560101#132	25	屏東市公所	林政課	08-7560101#132	26	屏東市公所	林政課	08-7560101#132	27	屏東市公所	林政課	08-7560101#132	28	屏東市公所	林政課	08-7560101#132	29	屏東市公所	林政課	08-7560101#132	<p>圖例</p> <table border="1"> <tr> <td></td> <td>國道</td> <td></td> <td>臺鐵車站及鐵路</td> <td></td> <td>緊急避難處所</td> <td></td> <td>疏散避難路線</td> </tr> <tr> <td></td> <td>省道</td> <td></td> <td>建築物及聚落</td> <td></td> <td>醫療中心</td> <td></td> <td>鄉(鎮)界線</td> </tr> <tr> <td></td> <td>縣道</td> <td></td> <td>水系</td> <td></td> <td>警察局或派出所</td> <td></td> <td>村(里)界線</td> </tr> <tr> <td></td> <td>鄉道</td> <td></td> <td>指揮中心</td> <td></td> <td>消防局或消防分隊</td> <td></td> <td></td> </tr> <tr> <td></td> <td>其他道路</td> <td></td> <td>淹水災害影響範圍</td> <td></td> <td>加油站</td> <td></td> <td></td> </tr> </table>		國道		臺鐵車站及鐵路		緊急避難處所		疏散避難路線		省道		建築物及聚落		醫療中心		鄉(鎮)界線		縣道		水系		警察局或派出所		村(里)界線		鄉道		指揮中心		消防局或消防分隊				其他道路		淹水災害影響範圍		加油站		
序號	學校(機關)名稱	聯絡人	聯絡電話																																																																																																																																																														
1	屏東市公所	林政課	08-7516106																																																																																																																																																														
2	屏東市公所	林政課	08-7560101#121																																																																																																																																																														
3	屏東市公所	林政課	08-7560101#132																																																																																																																																																														
4	屏東市公所	林政課	08-7560101#132																																																																																																																																																														
5	屏東市公所	林政課	08-7560101#132																																																																																																																																																														
6	屏東市公所	林政課	08-7560101#132																																																																																																																																																														
7	屏東市公所	林政課	08-7560101#132																																																																																																																																																														
8	屏東市公所	林政課	08-7560101#132																																																																																																																																																														
9	屏東市公所	林政課	08-7560101#132																																																																																																																																																														
10	屏東市公所	林政課	08-7560101#132																																																																																																																																																														
11	屏東市公所	林政課	08-7560101#132																																																																																																																																																														
12	屏東市公所	林政課	08-7560101#132																																																																																																																																																														
13	屏東市公所	林政課	08-7560101#132																																																																																																																																																														
14	屏東市公所	林政課	08-7560101#132																																																																																																																																																														
15	屏東市公所	林政課	08-7560101#132																																																																																																																																																														
16	屏東市公所	林政課	08-7560101#132																																																																																																																																																														
17	屏東市公所	林政課	08-7560101#132																																																																																																																																																														
18	屏東市公所	林政課	08-7560101#132																																																																																																																																																														
19	屏東市公所	林政課	08-7560101#132																																																																																																																																																														
20	屏東市公所	林政課	08-7560101#132																																																																																																																																																														
21	屏東市公所	林政課	08-7560101#132																																																																																																																																																														
22	屏東市公所	林政課	08-7560101#132																																																																																																																																																														
23	屏東市公所	林政課	08-7560101#132																																																																																																																																																														
24	屏東市公所	林政課	08-7560101#132																																																																																																																																																														
25	屏東市公所	林政課	08-7560101#132																																																																																																																																																														
26	屏東市公所	林政課	08-7560101#132																																																																																																																																																														
27	屏東市公所	林政課	08-7560101#132																																																																																																																																																														
28	屏東市公所	林政課	08-7560101#132																																																																																																																																																														
29	屏東市公所	林政課	08-7560101#132																																																																																																																																																														
	國道		臺鐵車站及鐵路		緊急避難處所		疏散避難路線																																																																																																																																																										
	省道		建築物及聚落		醫療中心		鄉(鎮)界線																																																																																																																																																										
	縣道		水系		警察局或派出所		村(里)界線																																																																																																																																																										
	鄉道		指揮中心		消防局或消防分隊																																																																																																																																																												
	其他道路		淹水災害影響範圍		加油站																																																																																																																																																												

敬贈 威昇貨運有限公司 WEI SHENG

編號 PTH-1001312 (1/12,500) 屏東縣萬巒鄉防災地圖



<h2>防災資訊表</h2>	
<h3>行政區域圖</h3>	
<h3>災害通報單位</h3> <ul style="list-style-type: none"> ◆屏東縣災害應變中心 電話(08)765-5778 ◆萬巒鄉災害應變中心 電話(08)781-0344 ◆消防局萬巒消防分隊 電話(08)781-4161 ◆警察局萬巒分駐所 電話(08)781-1320 ◆警察局赤山派出所 電話(08)783-3451 ◆警察局佳佳派出所 電話(08)783-1114 	
<h3>防災資訊網站</h3> <ul style="list-style-type: none"> ◆內政部消防署 http://www.nfa.gov.tw ◆屏東縣政府消防局 http://goo.gl/CcCBVN ◆屏東縣萬巒公所 http://goo.gl/W6aW67 	
<h3>避難原則</h3> <ul style="list-style-type: none"> ◆地震：前往開放空間或公園避難 ◆水災：就地避難或垂直避難，低窪地區前往避難處所 ◆土石流：前往避難處所集中避難 	
<h3>避難收容所</h3> <ol style="list-style-type: none"> 1. 萬巒鄉公所展覽廳(適用於水災) 電話08-7812460 地址-萬巒鄉萬和村中正路36號 2. 志成佛寺(適用於水災) 電話08-7811510 地址-萬巒鄉鹿寮村永康路31號 3. 萬金天主教堂(適用於水災) 電話08-7832005、7834351 地址-萬巒鄉萬金村萬興路24號 4. 西方道堂(適用於水災) 電話08-7832248 地址-萬巒鄉新厝村富山路1號 5. 萬巒鄉立幼兒園酒滿分班 (適用於水災、地震) 電話08-7810235 地址-萬巒鄉酒滿村永平路53-1號 6. 佳佳國小中興分校(適用於水災、地震、土石流) 電話08-7832300 地址-萬巒鄉新厝村中興路27號 7. 萬巒國小(適用於水災、地震) 電話08-7811627 地址-萬巒鄉萬全村泰忠路28號 8. 五溝國小(適用地震) 電話08-7832285 地址-萬巒鄉五溝村西盛路89號 9. 佳佳國小(適用於水災) 電話08-7832018#14 地址-萬巒鄉佳和村佳興路59號 	
<p>屏東縣政府 111年1月 製作</p>	
圖例	國道 鄉(鎮)界線 水系 直升機起降點 老人福利機構
	快速道路 村(里)界線 室內避難處所 醫療中心 救援器材放置點
	省道 適用地震災害 警察局 指揮中心 疏散避難方向
	縣道 適用水災災害 消防局 通訊設備放置點 建築物與聚落
	鄉道 適用土石流災害 儲備物資點 車輛及人員轉運集結點 淹水易致災區域

聯揚營造有限公司 敬贈

編號 PTH-1001324 (1/16,800) 屏東縣滿州鄉防災地圖



防災資訊表

行政區域圖



災害通報單位

- ◆屏東縣災害應變中心 電話(08)765-5778
- ◆滿州鄉災害應變中心 電話(08)880-1105
- ◆消防局滿州分隊 電話(08)880-2971
- ◆警察局滿州分駐所 電話(08)880-1161

防災資訊網站

- ◆內政部消防署
<http://www.nfa.gov.tw>
- ◆屏東縣政府消防局
<http://goo.gl/cCcBNV>
- ◆屏東縣滿州鄉公所
<http://goo.gl/uC9eMe>

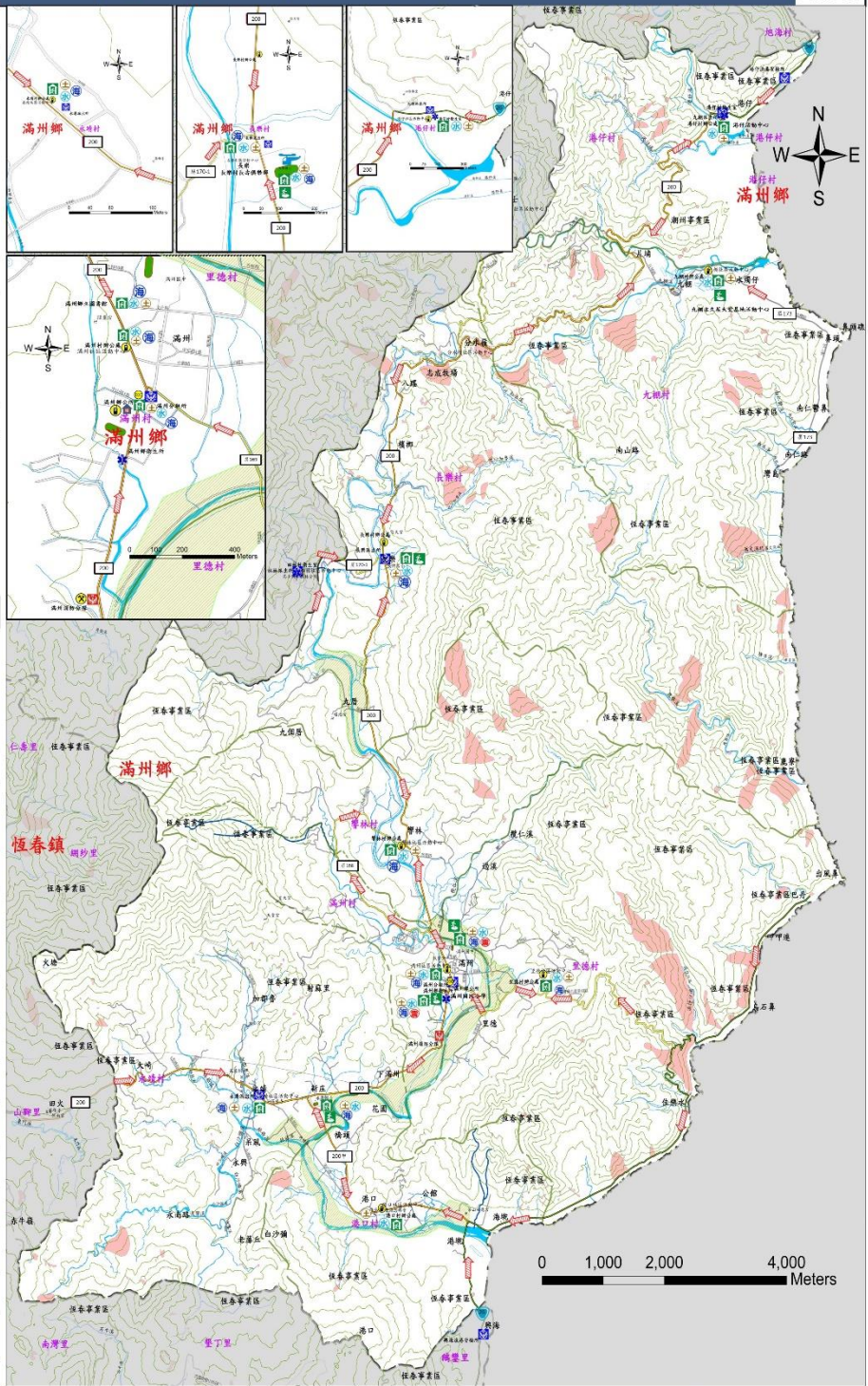
避難原則

- ◆地震：前往開放空間或公園避難
- ◆土石流：前往避難處所集中避難
- ◆水災：就地避難或垂直避難；低窪地區前往避難處所
- ◆海嘯：前往避難處所集中避難

避難收容所

處所地點	地址	電話
滿州社區活動中心	滿州鄉滿州村中山路107號	08-8801105#705
里德社區活動中心	滿州鄉里德村山頂路57號隔壁	08-8801105#705
港口社區活動中心	滿州鄉港口村港口路42號	08-8801105#705
豐林社區活動中心	滿州鄉豐林村福德路64巷3號	08-8801105#705
長樂社區活動中心	滿州鄉長樂村和平路21-2號	08-8801105#705
九棚大愛永久屋文康室	滿州鄉九棚村九棚路大愛巷6號	08-8801105#705
港仔社區活動中心	滿州鄉港仔村港仔路65號	08-8801105#705
長樂國民小學	滿州鄉長樂村大公路35號	08-8801105#705
屏東縣滿州鄉公所	滿州鄉滿州村中山路43號	08-8801105#705
屏東縣滿州鄉圖書館	滿州鄉滿州村中山路152號	08-8801105#705
滿州國民中學	滿州鄉滿州村文化路32號	08-8801105#705
滿州國民小學	滿州鄉滿州村中山路39號	08-8801105#705
永港國民小學	滿州鄉永港村新莊路25號	08-8801105#705

屏東縣政府 111年1月 製作




圖例		省道		鄉(鎮)界線		適用海嘯災害		直升機起降點		救援器材放置點
		縣道		村(里)界線		室外避難處所		醫療中心		疏散避難方向
		鄉道		適用地震災害		室內避難處所		指揮中心		河堤
		其他道路		適用水災災害		警察局		通訊設備放置點		崩塌地
		水系		適用土石流災害		消防局		車輛及人員轉運集結點		土石流潛勢溪流
	儲備物資點									

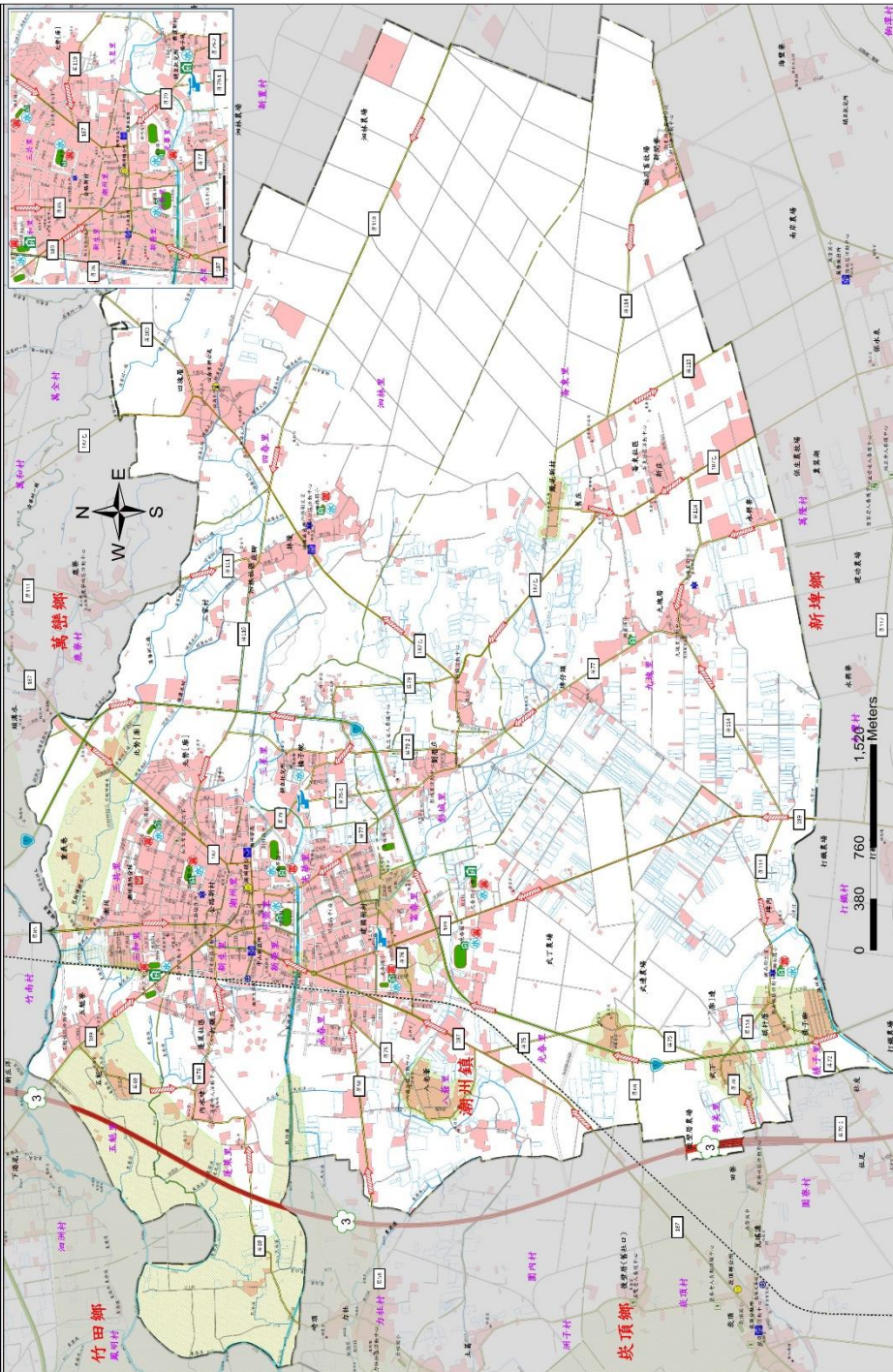
龍陞開發有限公司 敬贈

編號 PTH-1001302 (1/8,500)

屏東縣潮州鎮防災地圖



防災資訊表		
行政區域圖		
		
災害通報單位		
◆屏東縣災害應變中心	電話(08)765-5778	
◆潮州鎮災害應變中心	電話(08)788-2371#124	
◆消防局潮州分署	電話(08)788-2079	
◆警察局潮州分局	電話(08)788-2020	
◆警察局光華派出所	電話(08)788-4265	
◆警察局中山派出所	電話(08)788-2347	
◆警察局湖寮派出所	電話(08)788-2767	
防災資訊網站		
◆內政部消防署	http://www.nfa.gov.tw	
◆屏東縣政府消防局	http://goo.gl/RWGFbX	
◆屏東縣潮州辦公室	http://goo.gl/oNDVOS	
避難原則		
◆水災：	就地避難或高處避難；低窪地區前往避難處所	
◆地震：	前往開放空間或公園避難	
避難收容所		
名稱	地址	電話
潮州國中	潮州鎮三崁文化路 66號	08-7882401 #41
光華國中	潮州鎮光華里光華路 290號	08-7887038#31
潮州國小	潮州鎮同安里育英路 31號	08-7882770
光華國小	潮州鎮光華里南進路 2號	08-7882105#14
光華國小	潮州鎮光華里志成路 201號	08-7896550#14
潮州國小	潮州鎮興美里興美路 24號	08-7882312
潮州國小	潮州鎮三崁北門路 25號	08-7805568
潮州國小	潮州鎮九崁里復興路 66號	08-7871364
潮州國小	潮州鎮三和里華嚴街 1號	08-7804052
四林國小	潮州鎮四林里開元路 2巷1號	08-7882174#14
鎮立幼兒園	潮州鎮三崁里三星路 39-2號	08-7886964
屏東縣政府 111年1月 製作		



	國道		快速道路		鄉(鎮)界線		災害影響範圍		直昇機起降點		老人福利機構
	省道		縣道		村(里)界線		室內避難處所		醫療中心		救護器材放置點
	水系		疏散避難方向		警察局		指揮中心		通訊設備放置點		魚塢
			適用地震災害		消防局		通訊設備放置點		車輛及人員轉運集結點		建物及聚落
			適用水災災害		物資儲備點		車輛及人員轉運集結點				

圖例



廣昱成營造有限公司 敬贈

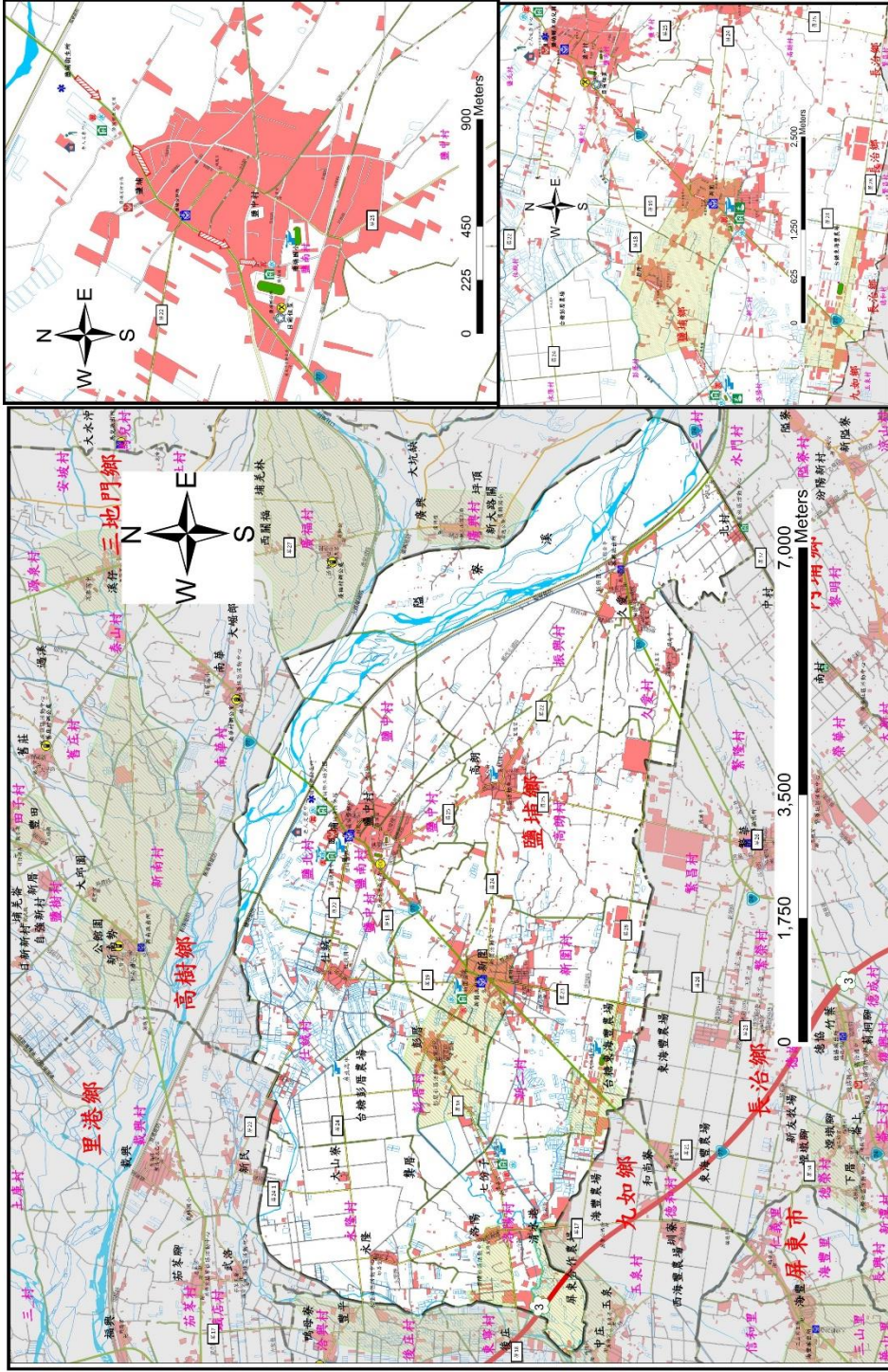
編號 PTH-1001310(1/20900)

屏東縣鹽埔鄉防災地圖



防災資訊表

行政區域圖 	
災害通報單位 ◆屏東縣災害應變中心 電話(08)765-5778 ◆鹽埔鄉災害應變中心 電話(08)793-2126 ◆消防局鹽埔消防分隊 電話(08)793-2911 ◆鹽寮局鹽埔分駐所 電話(08)793-2224 ◆鹽寮局新鹽派出所 電話(08)793-2244 防災資訊網站 ◆內政部消防署 http://www.nfa.gov.tw ◆屏東縣政府消防局 http://goo.gl/cCBVN ◆屏東縣鹽埔鄉公所 http://goo.gl/9Y3054	
避難原則 ◆水火：就地避難或重疊避難，低窪地區前往避難收容處所 ◆地震：前往開放空間或公園避難	
避難收容所 1.鹽埔鄉立幼兒園 地址 - 屏東縣鹽埔鄉鹽北村勝利路189號 電話 - 08-7934629 2.鹽埔國中 地址 - 屏東縣鹽埔鄉鹽南村勝利路30號 電話 - 08-7932001#14 3.新鹽國小 地址 - 屏東縣鹽埔鄉第二村維新路67號 電話 - 08-7932269 #104 4.彭厝國小 地址 - 屏東縣鹽埔鄉海墘村七份路21號 電話 - 08-7031509 #14	
屏東縣政府 111年 1月 製作	



	救護器材放置點		鄉(鎮)界線
	室內避難處所		村(里)界線
	疏散避難方向		疏散避難方向
	消防分隊		其他道路
	災害儲備點		省道
	車輛及人員轉運集結點		縣道
	直昇機臨時起降點		鄉道
	醫療中心		其他道路
	指揮中心		水道
	通訊設備放置點		
	老人福利機構 淹水易致災區域		
	建築物及聚落		
	取水點		



威昇貨運有限公司

敬贈



防災資訊表

行政區域圖



災害通報單位

- ◆ 屏東縣災害應變中心 電話：08-7655778
- ◆ 高樹鄉災害應變中心 電話：08-7962610
- ◆ 消防局高樹消防分隊 電話：08-7962134
- ◆ 警察局高樹分駐所 電話：08-7962021
- ◆ 警察局泰山派出所 電話：08-7956334
- ◆ 警察局舊寮派出所 電話：08-7916063
- ◆ 警察局新南派出所 電話：08-7962584

防災資訊網站

- ◆ 內政部消防署
<http://www.nfa.gov.tw>
- ◆ 屏東縣政府消防局
<http://goo.gl/cCcbVN>
- ◆ 屏東縣高樹鄉公所
<http://goo.gl/OMzYMs>

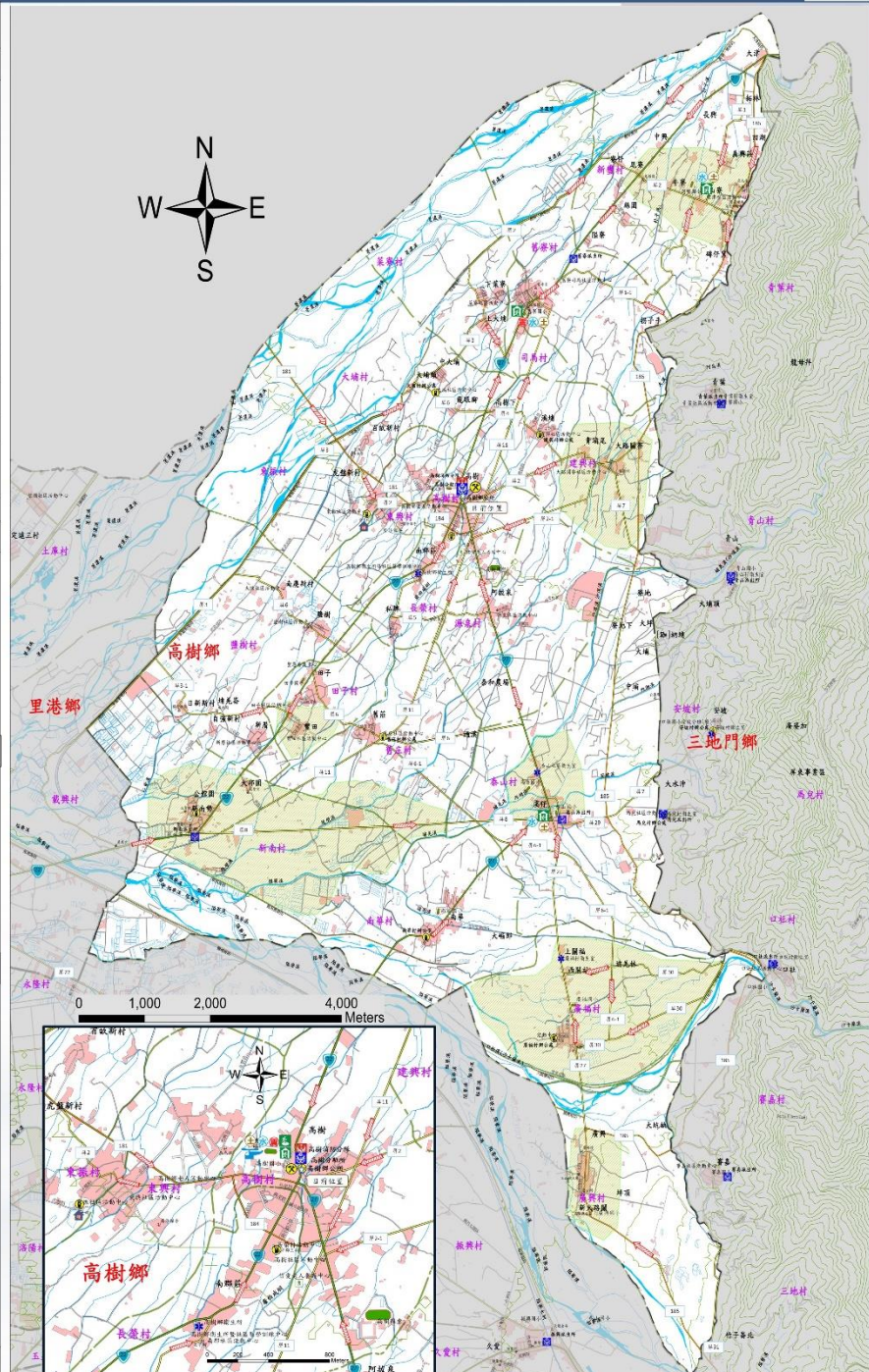
避難原則

- ◆ 水災：就地避難或垂直避難；低窪地區前往避難收容處所
- ◆ 地震：前往開放空間或公園避難
- ◆ 土石流：前往避難處所避難

避難收容所

1. 新豐國民小學(適用土石流)
地址 - 屏東縣高樹鄉新豐村泰和路26號
電話 - 08-7916486#13
2. 蓋寮國民小學(適用水災、地震、土石流)
地址 - 屏東縣高樹鄉蓋寮村長美路42號
電話 - 08-7962994
3. 高泰國民中學(適用水災、地震、土石流)
地址 - 屏東縣高樹鄉泰山村產業路225號
電話 - 08-7956073#14
4. 高樹國民小學(適用水災、地震、土石流)
地址 - 屏東縣高樹鄉高樹村華光路32號
電話 - 08-7961767

屏東縣政府 111年1月 製作




圖例	106	省道	- · - · -	鄉(鎮)界線	🏠	室外避難處所	🚁	直升機起降點	👴	老人福利機構
	1022	縣道	➡	疏散避難方向	🚓	室內避難處所	🏥	醫療中心	🚑	救援器材放置點
	—	鄉道	🌊	適用地震災害	🚒	警察局	📻	指揮中心	🐟	魚塢
	—	其他道路	🌊	適用水災災害	🚒	消防局	📻	通訊設備放置點	🏠	建築物與聚落
	—	水系	🌋	適用土石流災害	📦	儲備物資點	🚚	車輛及人員轉運集結點	🌊	淹水易致災區域

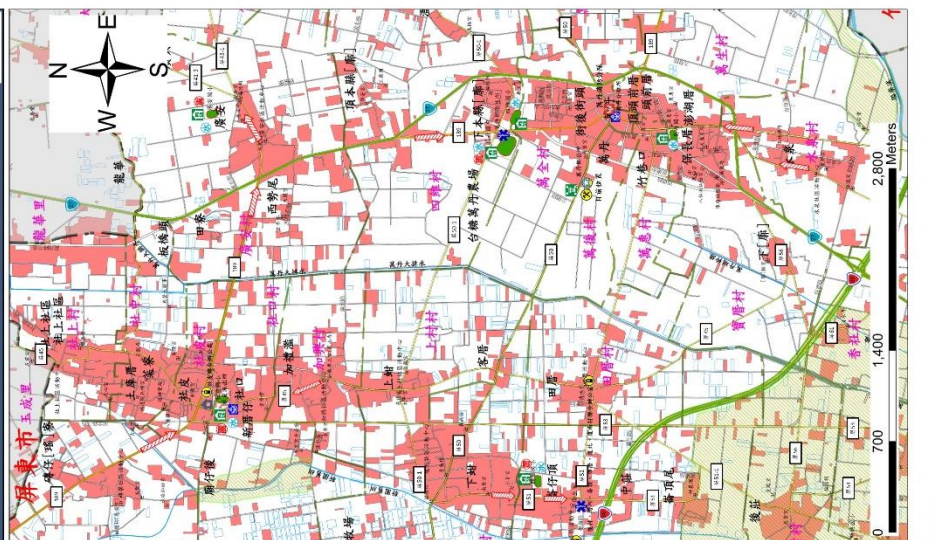
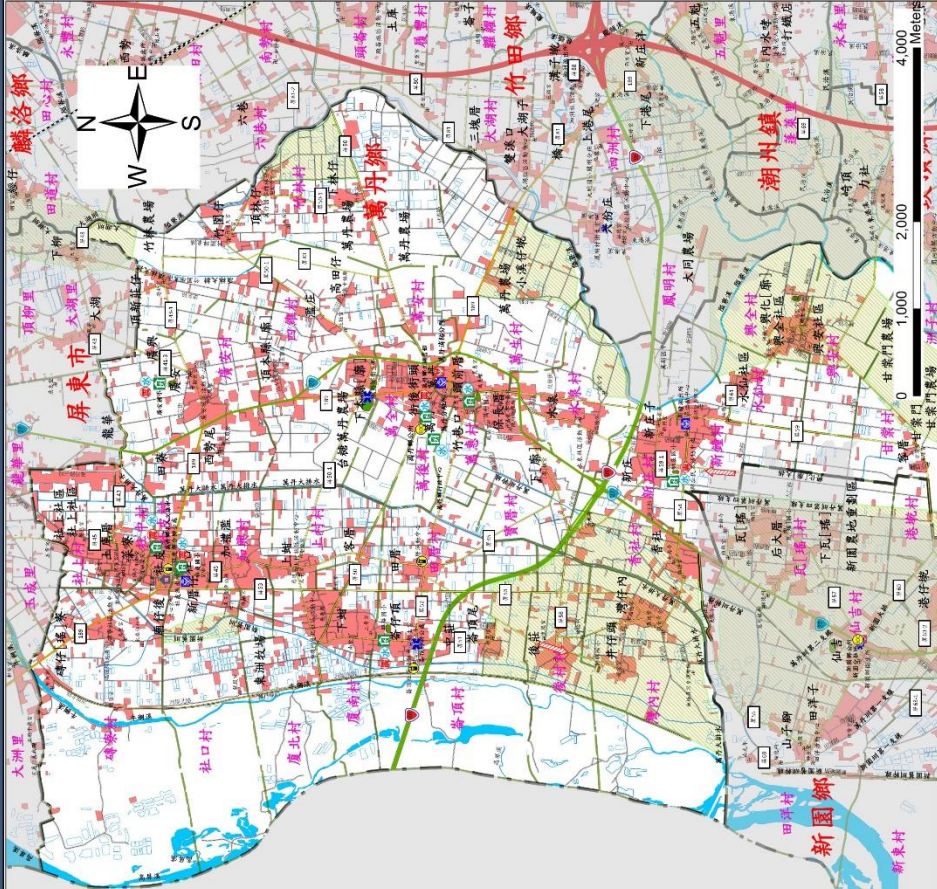
威昇貨運有限公司 敬贈

編號 PTH-1001305 (1/18,000)

屏東縣萬丹鄉防災地圖



防災資訊表		
行政區域圖		
		
災害通報單位		
◆屏東縣災害應變中心	電話(08)765-5778	
◆萬丹鄉災害應變中心	電話(08)777-2111#22、7776937	
◆消防局萬丹消防分隊	電話(08)777-2674	
◆警巡區萬丹分駐所	電話(08)777-2004	
防災資訊網站		
◆內政部消防署	http://www.nfa.gov.tw	
◆屏東縣政府消防局	http://goo.gl/cc8VN	
◆屏東縣萬丹鄉公所	http://goo.gl/3Hhmvu	
避難原則		
◆地震：	前往開放空間或公園避難	
◆水災：	就地避難或垂直避難，低窪地區前往避難處所	
避難收容所		
名稱	地址	電話
萬丹鄉立圖書館	萬壽村和平西路157號	08-7771627
老人文康活動中心	社皮村大昌路495號	08-7070982
萬丹鄉行政中心	萬壽村和平西路155號	08-7772111#33
四維國小	四維村四維東路567號	08-7761987
萬丹國中	四維村萬丹路2段5號	08-7772020
萬丹國小	寶厝村萬新街1497號	08-7772014
萬安國小	萬安村廣安村廣志街8巷15號	08-7772444
社皮國小	社皮村社皮路二段550	08-7072162
萬北社區活動中心	萬北村普安路2號	08-7070125
水仙社區活動中心	水仙村大興路105號	08-7775386
屏東縣政府 111年1月製作		



	省道		鄉(鎮)界線		取水點		直昇機起降點		救災器材放置點
	快速道路		村(里)界線		室內避難處所		醫療中心		老人福利機構
	縣道		疏散避難方向		警察局		指揮中心		災害影響範圍
	鄉道		適用地震災害		消防局		通訊設備放置點		建物及聚落
	水系		適用水災災害		物資儲備點		車輛及人員轉運集結點		

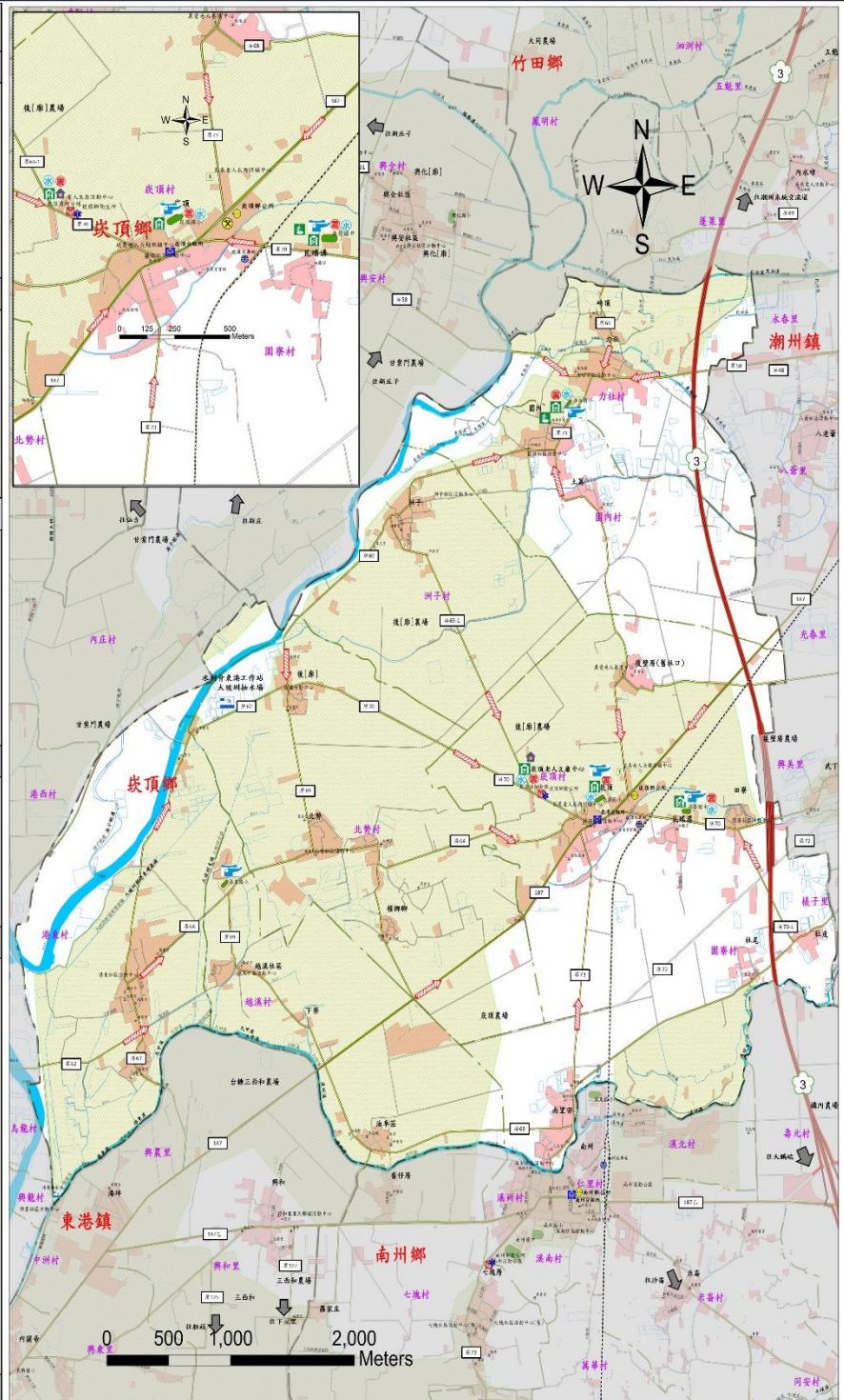


廣昱成營造有限公司 敬贈

編號 PTH-1001318 (1/8,100) 屏東縣崁頂鄉防災地圖



防災資訊表	
行政區域圖	
災害通報單位	
◆屏東縣災害應變中心	電話(08)765-5778
◆崁頂鄉災害應變中心	電話(08)863-1144
◆消防局崁頂消防分隊	電話(08)863-2430
◆警察局崁頂分駐所	電話(08)863-1404
防災資訊網站	
◆內政部消防署	http://www.nfa.gov.tw
◆屏東縣政府消防局	http://goo.gl/YpMNxa
屏東縣崁頂鄉公所	http://goo.gl/dOUJK9
避難原則	
◆水災	就地避難或垂直避難；低窪地區前往避難處所
◆地震：	前往開放空間或公園避難
避難收容所	
◆崁頂老人文康中心 (適用水災、地震)	地址-崁頂鄉 崁頂村 興農路29-12號 電話-08-8630164
◆崁頂國小 (適用水災、地震)	地址-崁頂鄉崁頂村中正路119號 電話-08-8631959
◆力社國小 (適用水災)	地址-崁頂鄉力社村力社路36號 電話-08-8631544
◆南榮國中 (適用水災、地震)	地址-崁頂鄉 園寮村 田寮路1-15號 電話-08-8631112
屏東縣政府 111年1月 製作	



圖例		國道		鄉(鎮)界線		室外避難處所		直升機起降點		老人福利機構
		縣道		村(里)界線		室內避難處所		醫療中心		抽水站
		鄉道		疏散避難方向		警察局		指揮中心		魚塢
		其他道路		適用地震災害		消防局		通訊設備放置點		建築物與聚落
	水系		適用水災災害		儲備物資點		救援器材放置點		淹水易致災區域	

曜慶營造有限公司 敬贈

編號 PTH-1001317 (1/9,000)屏東縣新園鄉防災地圖



防災資訊表

行政區域圖

災害通報單位

- ◆屏東縣災害應變中心
電話(08)765-5778
- ◆新園鄉災害應變中心
電話(08)868-1385#25、32、33
- ◆消防局新園消防分隊
電話(08)868-4515
- ◆警察局新園分駐所
電話(08)868-1004
- ◆警察局興隆派出所
電話(08)832-2433

防災資訊網站

- ◆內政部消防署
<http://www.nfa.gov.tw>
- ◆屏東縣政府消防局
<http://goo.gl/CcBVN>
- ◆屏東縣新園鄉公所
<http://goo.gl/GO6r1U>

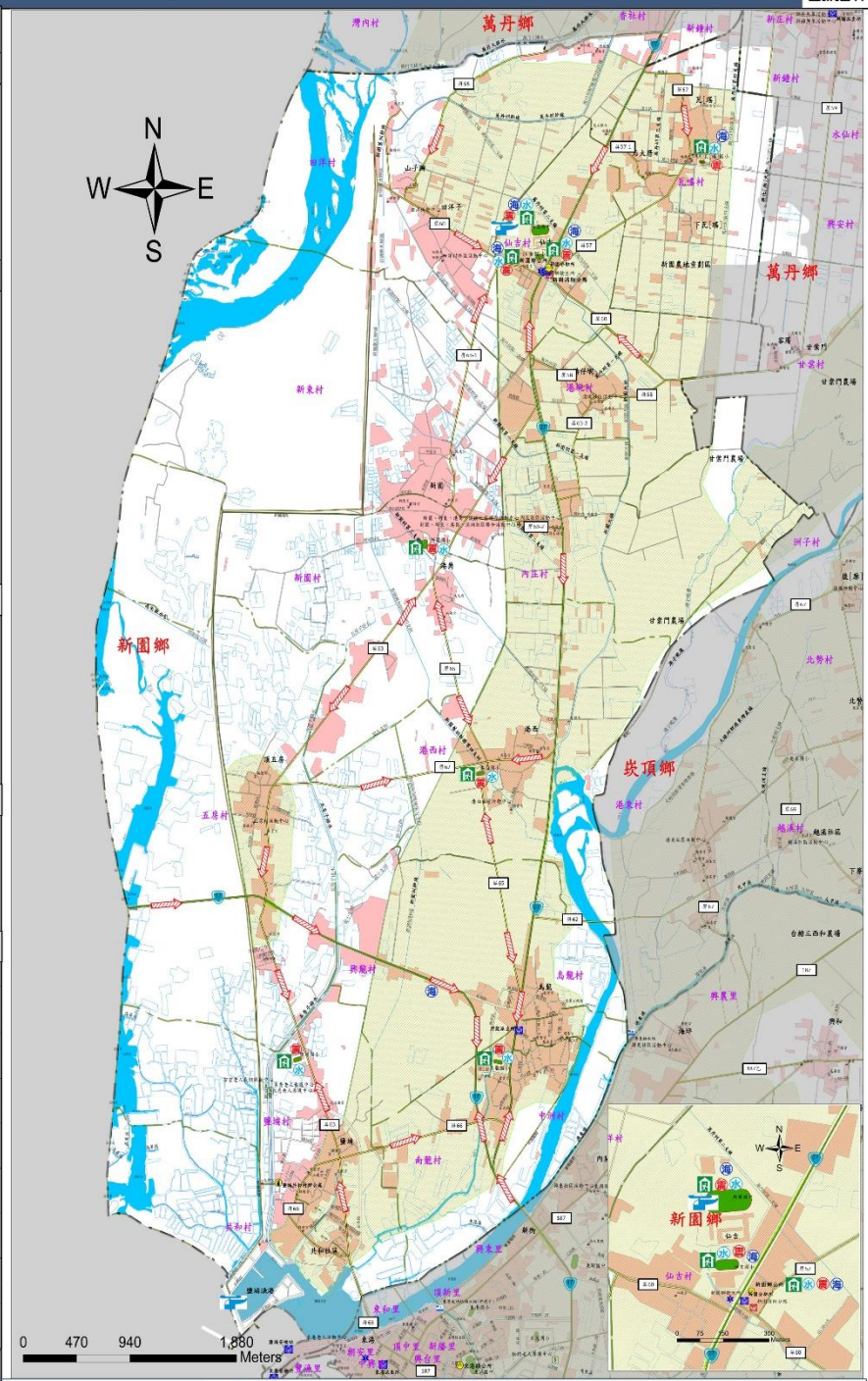
避難原則

- ◆地震：前往開放空間或公園避難
- ◆水災：就地避難或垂直避難；
低窪地區前往避難處所
- ◆海嘯：前往避難處所集中避難

避難收容所

處所名稱	處所地址	電話
新園鄉公所	仙吉村仙吉路148號	(08)8681385#13
仙吉國小	仙吉村仙吉路91號	(08)8681087#14
新園國中	仙吉村仙吉路111號	(08)8681020#14
烏龍國小	南龍村南興路217號	(08)8333707#14
瓦崙國小	瓦崙村四環路3號	(08)8684050#14
鹽洲國小	鹽埔村鹽洲路379號	(08)8322975#14
港西國小	港西村中和路101號	(08)8681644#14
新園國小	新園村媽祖路49號	(08)8681113#14

屏東縣政府 111年1月 製作



圖例	省道	鄉(鎮)界線	適用海嘯災害	直升機起降點	老人福利機構
	縣道	村(里)界線	室內避難處所	醫療中心	救援器材放置點
	鄉道	疏散避難方向	警察局	指揮中心	魚塭
	其他道路	適用地震災害	消防局	通訊設備放置點	建築物與聚落
水系	適用水災災害	儲備物資點	車輛及人員轉運集結點	淹水易致災區域	

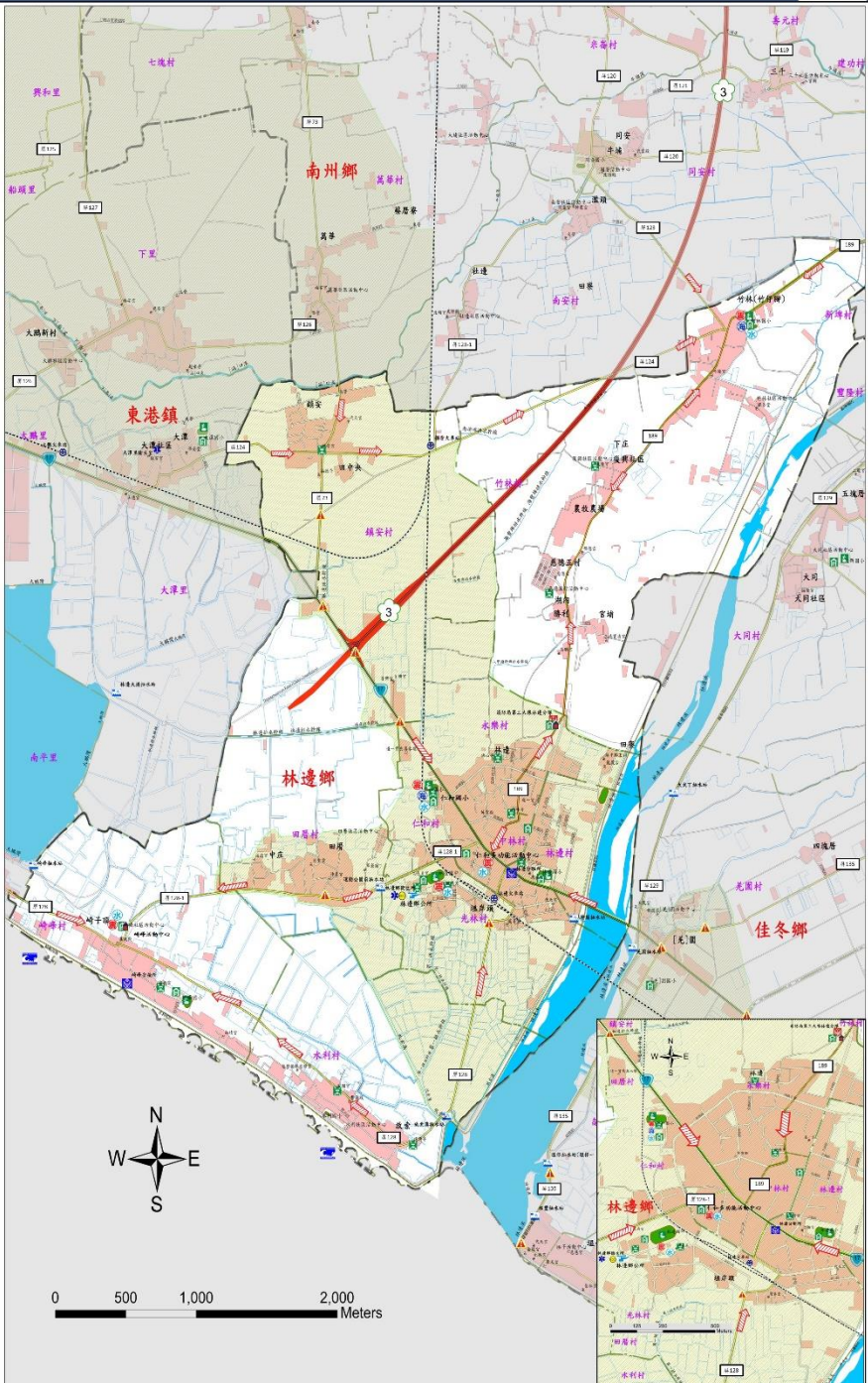


利威廉建設開發有限公司 敬贈

編號 PTH-1001319 (1/7,300) 屏東縣林邊鄉防災地圖



防災資訊表	
行政區域圖	
災害通報單位	
◆屏東縣災害應變中心	電話(08)765-5778
◆林邊鄉災害應變中心	電話(08)875-5123
◆消防局林邊消防分隊	電話(08)875-2119
◆警察局林邊分駐所	電話(08)875-2018
防災資訊網站	
◆內政部消防署	http://www.nfa.gov.tw
◆屏東縣政府消防局	http://goo.gl/YpMnXa
◆屏東縣林邊鄉公所	http://goo.gl/qC4Lg2
避難原則	
◆水災：前往避難處所集中避難，低窪地區前往高處避難	
◆海嘯：前往避難處所集中避難	
◆地震：前往避難處所集中避難	
避難收容所	
1.竹林國民小學 (適用水災、地震、海嘯)	地址：林邊鄉竹林村中興路122號 電話：0921696540
2.仁和國民小學 (適用水災、地震、海嘯)	地址：林邊鄉仁和村中山路417號 電話：08-8752201
3.林邊國中 (適用水災、地震)	地址：林邊鄉光林村和平路43號 電話：08-8752051
4.嶺峰活動中心 (適用水災、地震)	地址：林邊鄉崎峰村成功路600號 電話：08-8324226
5.仁和村多功能活動中心(適用水災、地震)	地址：林邊鄉仁和村和平路41號 電話：08-8750114
屏東縣政府 111年1月 製作	



圖例		國道		疏散避難方向		室外避難處所		直升機起降點		救援器材放置點
		省道		適用地震災害		室內避難處所		醫療中心		災害警告標誌設置點
	鄉道		適用水災災害		警察局		指揮中心		抽水站	
	淹水易致災區域		適用海嘯災害		消防局		通訊設備放置點		建築物與聚落	
	鄉(鎮)界線		海嘯危險區域		儲備物資點		車輛及人員轉運集結點			

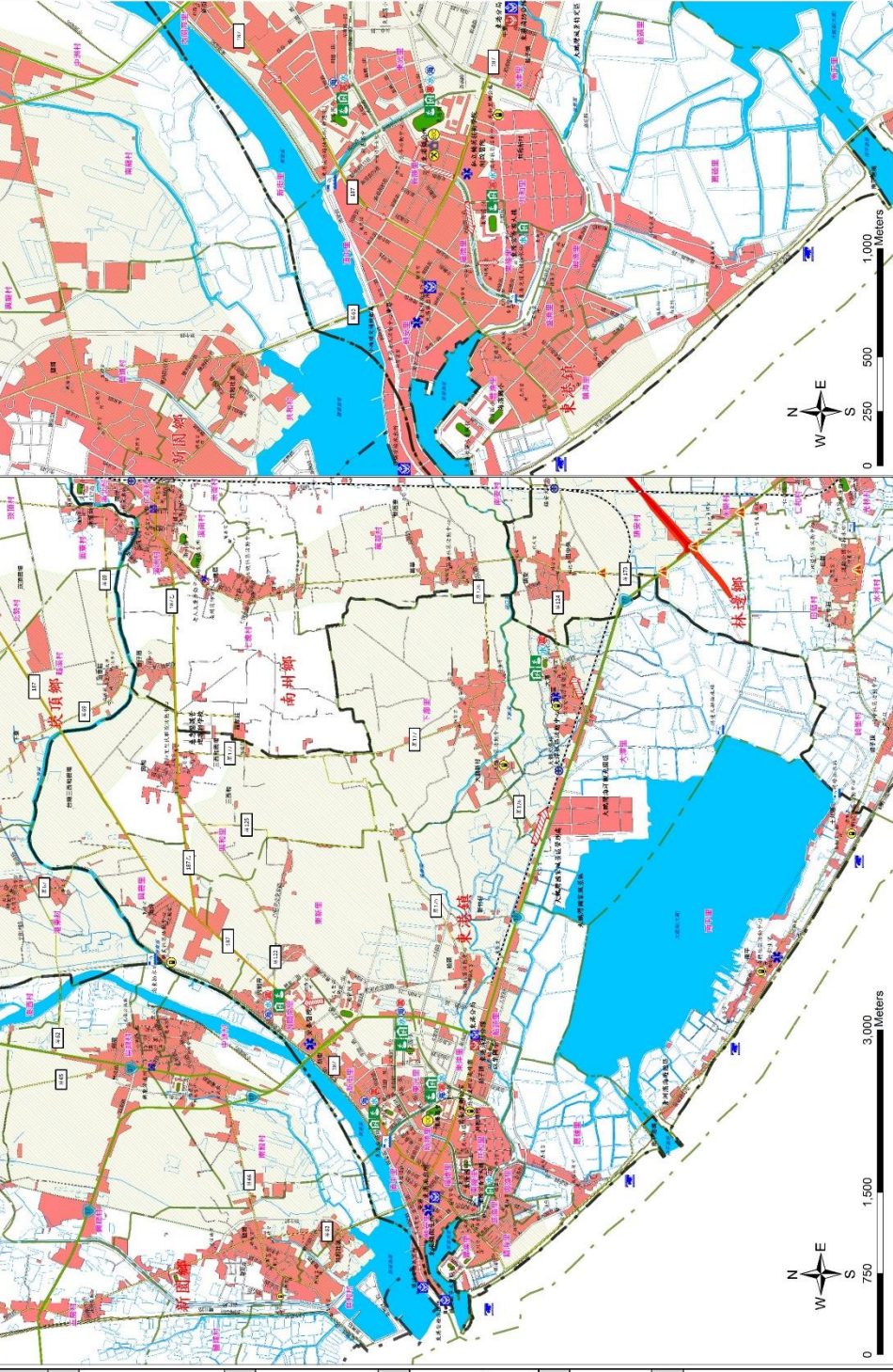
宏成營造股份有限公司
HC.CC

編號 PTH-1001303 (1/13,000)

屏東縣東港鎮防災地圖



<h3>防災資訊表</h3>	
<h4>行政區域圖</h4>	
<h4>災害通報單位</h4> <ul style="list-style-type: none"> ◆屏東縣災害應變中心 電話(08)765-5778 ◆屏東縣消防局 電話(08)832-4131 ◆屏東縣消防局第一分隊 電話(08)835-0995 ◆屏東縣消防局第二分隊 電話(08)832-2009 ◆屏東縣消防局第三分隊 電話(08)833-8183 ◆屏東縣消防局第四分隊 電話(08)832-2603 	
<h4>防災資訊網站</h4> <ul style="list-style-type: none"> ◆內政部消防署 http://www.nfa.gov.tw ◆屏東縣政府消防局 http://www.pthg.gov.tw/plantb/Default.aspx ◆屏東縣警務處 http://www.pthg.gov.tw/TownDro/Default.aspx 	
<h4>避難原則</h4> <ul style="list-style-type: none"> ◆地震：前往開放空間或公園避難 ◆海嘯：前往避難處所集中避難 ◆水災：就地避難或垂直避難，低窪地區前往避難處所 	
<h4>避難收容所</h4> <ol style="list-style-type: none"> 1. 東隆高香宮大樓 電話 - (08)8353620 地址 - 屏東縣東港鎮東隆里東隆街21-1號 2. 東光國小 電話 - (08)8324927 地址 - 屏東縣東港鎮與東里慶豐二路15號 3. 東港國小 電話 - (08)8322019#14 地址 - 屏東縣東港鎮與東里中正路一段10號 4. 東港高中 電話 - (08)8322014 地址 - 屏東縣東港鎮船頭里船頭路1號 5. 東興國小 電話 - (08)8310406 地址 - 屏東縣東港鎮與東里東隆路43-1號 6. 大潭國小 電話 - (08)8324226 地址 - 屏東縣東港鎮大潭里大潭路93號 	
<p>屏東縣政府 111 年 02 月 製作</p>	

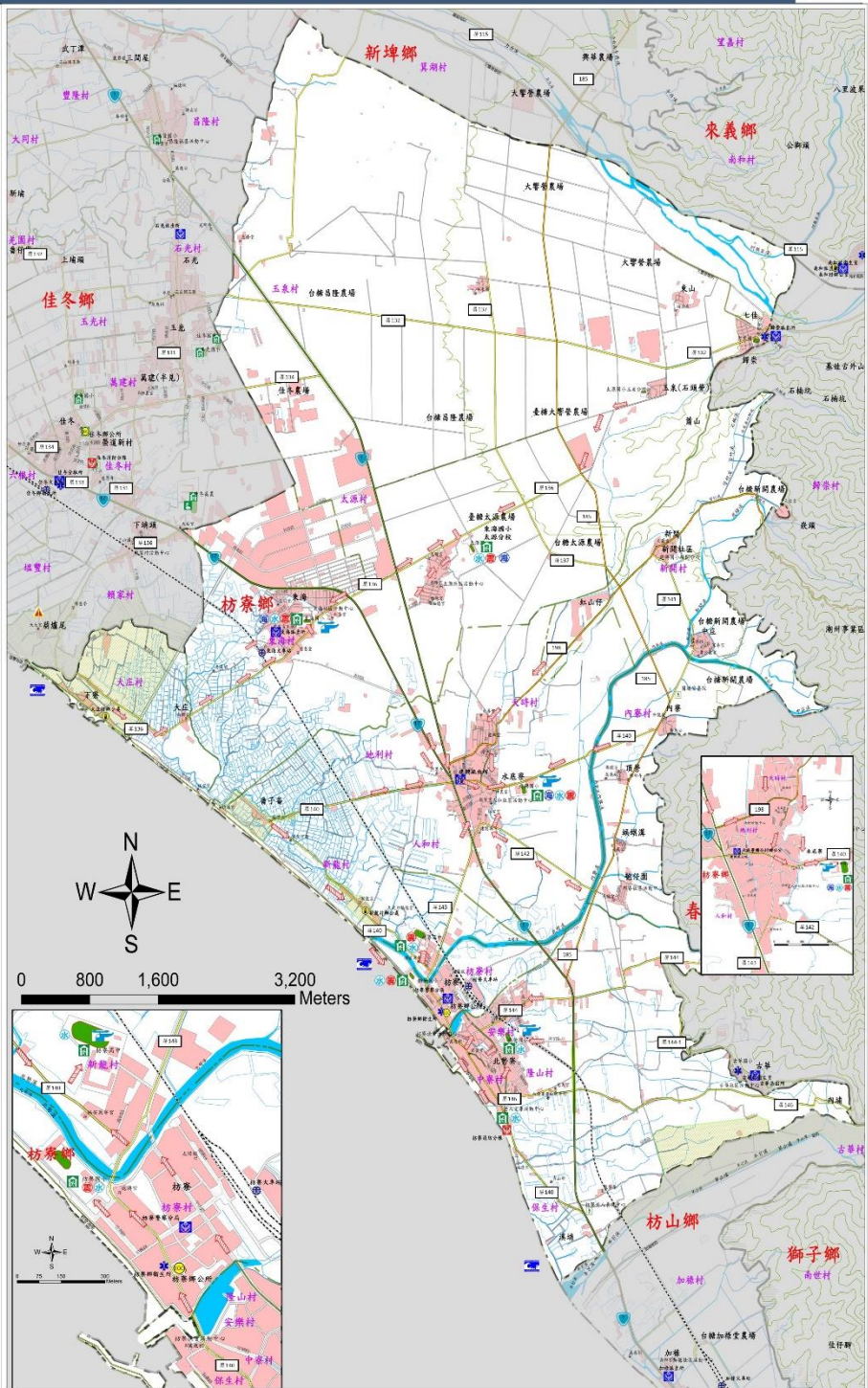


<h3>圖例</h3>	
省道 縣道 鄉道 直昇機起降點 水系	鄉(鎮)界線 村(里)界線 疏散避難方向 適用水災災害 適用海嘯災害
適用地震災害 室內避難處所 警察局 消防局 物資儲備點	適用地震災害 室內避難處所 警察局 消防局 物資儲備點
室外避難處所 醫療中心 指揮中心 通訊設備放置點 抽水站	室外避難處所 醫療中心 指揮中心 通訊設備放置點 抽水站
救援器材放置點 建物及聚落 淹水易致災區域 海嘯危險區域 災害警告標誌設置點	救援器材放置點 建物及聚落 淹水易致災區域 海嘯危險區域 災害警告標誌設置點

編號 PTH-1001316 (1/12,000) 屏東縣枋寮鄉防災地圖



防災資訊表	
行政區域圖	
災害通報單位	
◆屏東縣災害應變中心	電話(08)765-5778
◆枋寮鄉災害應變中心	電話(08)878-3742
◆消防局枋寮消防分隊	電話(08)878-2304
◆警察局枋寮分局	電話(08)878-2004
◆警察局枋寮派出所	電話(08)878-2949
◆警察局東海派出所	電話(08)871-2920
◆警察局建興派出所	電話(08)871-2962
防災資訊網站	
◆內政部消防署	http://www.nfa.gov.tw
◆屏東縣政府消防局	http://www.pthg.gov.tw/planfbt/Default.aspx
◆屏東縣枋寮鄉公所	http://www.pthg.gov.tw/TownFo/Default.aspx
避難原則	
◆地震：前往開放空間或公園避難	
◆水災：就地避難或垂直避難；低窪地區前往避難處所	
◆海嘯：前往避難處所集中避難	
避難收容所	
◆老人文康活動中心 (適用水災)	地址-枋寮鄉保生村海邊路6號 電話-(08)8782012
◆枋寮高中 (適用地震)	地址-枋寮鄉新羅村義民路3號 電話-(08)8782095#14
◆枋寮國小 (適用地震)	地址-枋寮鄉枋寮村德興路197號 電話-(08)8782034#13
◆僑德國小 (適用水災)	地址-枋寮鄉隆山村僑德路186號 電話-(08)8782096#14
◆建興國小 (適用水災、地震、海嘯)	地址-枋寮鄉人和村建興路39號 電話-(08)8713562#15
◆東海國小 (適用水災、地震、海嘯)	地址-枋寮鄉東海村東海路486號 電話-(08)8712209
屏東縣政府 111年1月 製作	

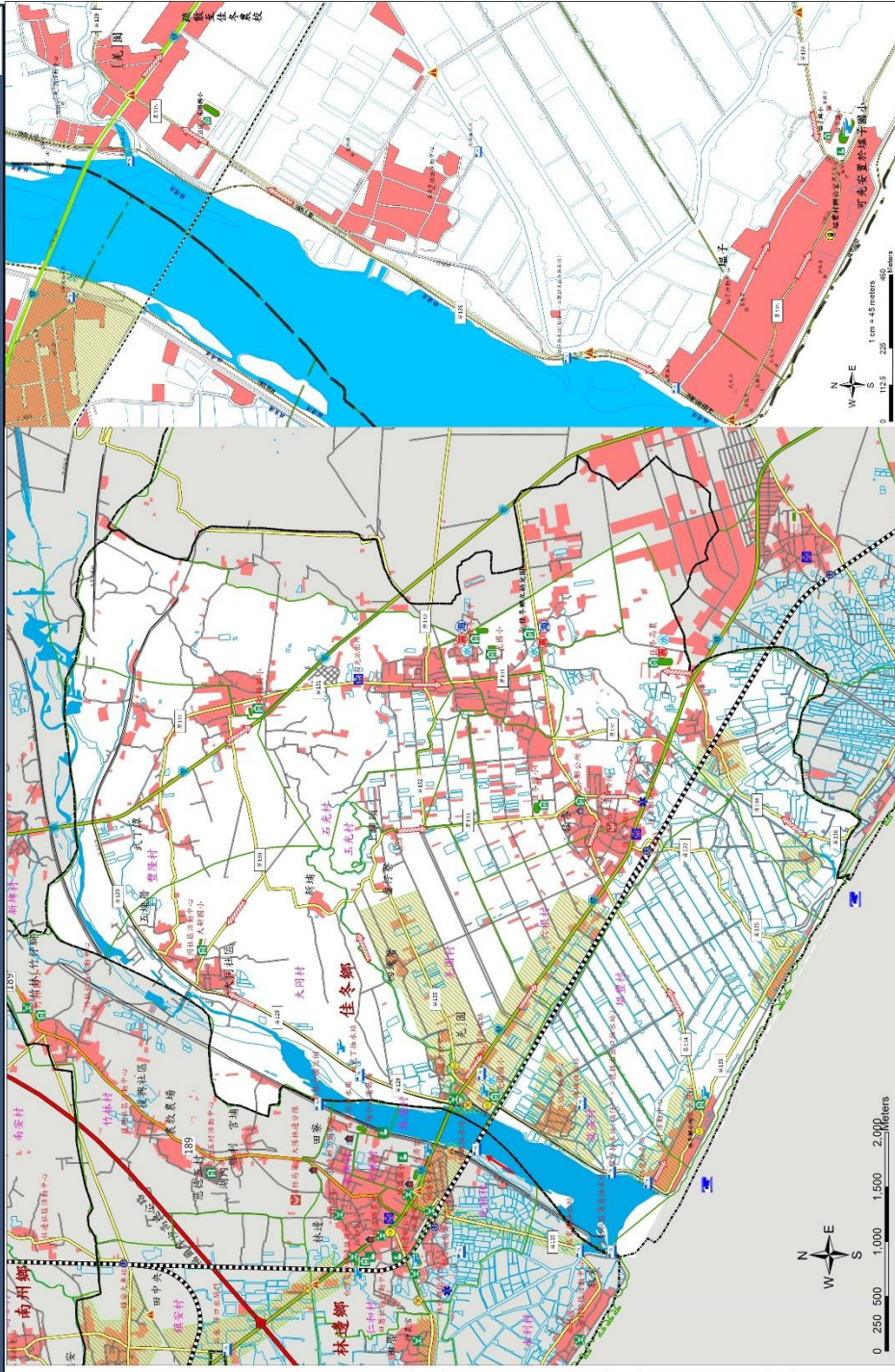


圖例		省道		鄉(鎮)界線		室內避難處所		直升機起降點		救援器材放置點
		縣道		村(里)界線		海嘯危險區域		醫療中心		疏散避難方向
		鄉道		適用地震災害		警察局		指揮中心		建築物與聚落
		淹水易致災區域		適用水災災害		消防局		通訊設備放置點		
		水系		適用海嘯災害		儲備物資點		車輛及人員轉運集結點		

IS 龍陞開發有限公司 敬贈

編號 PTH-1001321 (1/12,500)

屏東縣佳冬鄉防災地圖



	省道		疏散避難方向		抽水站		直昇機起降點		救護器材放置點
	鄉道		適用地震災害		室內避難處所		醫療中心		災害警告標誌設置點
	鄉(鎮)界線		適用水災災害		警察局		指揮中心		災害影響範圍
	建物及聚落		適用海嘯災害		消防局		通訊設備放置點		災害影響範圍
	水系		海嘯危險區域		物質儲備點		車輛及人員轉運集結點		

防災資訊表

行政區域圖



災害通報單位

- ◆屏東縣災害應變中心 電話(08)765-5778
- ◆佳冬鄉災害應變中心 電話(08) 866-7161
- ◆消防局佳冬消防分隊 電話(08)866-2119
- ◆警察局佳冬分駐所 電話(08)866-2089
- ◆警察局石光派出所 電話(08)866-2034

防災資訊網站

- ◆內政部消防署 <http://www.nfa.gov.tw>
- ◆屏東縣政府消防局 <http://goo.gl/YpMNka>
- ◆屏東縣佳冬鄉公所 <http://goo.gl/DSYXTZ>

避難原則

- ◆地震：前往開放空間或公園避難
- ◆水災：就地避難或垂直避難；低窪地區前往避難處所
- ◆海嘯：前往避難處所集中避難

避難收容所

- 國立佳冬高農
地址 - 屏東縣佳冬鄉佳冬村佳農路67號
電話 - (08)8662726#506
- 佳冬國中
地址 - 屏東縣佳冬鄉玉光村大同路1號
電話 - (08)8662041#14
- 佳冬鄉立幼兒園
地址-屏東縣佳冬鄉玉光村文化一路240號
電話-(08)8660612

屏東縣政府 111年1月 製作

敬贈 宏成營造股份有限公司 HC.CC

編號 PTH-1001309 (1/11,500)

屏東縣里港鄉防災地圖



防災資訊表

行政區域圖



災害通報單位

- ◆屏東縣災害應變中心 電話(08)765-5778
- ◆里港鄉災害應變中心 電話(08)775-3003
- ◆消防局里港分隊 電話(08)775-2564
- ◆警察局大分駐所 電話(08)775-2034
- ◆警察局三和派出所 電話(08)773-1145

防災資訊網站

- ◆內政部消防署 <http://www.nfa.gov.tw>
- ◆屏東縣政府消防局 <http://goo.gl/cc8VN>
- ◆屏東縣運維網公所 <http://www.pting.gov.tw/TownLtc/Default.aspx>

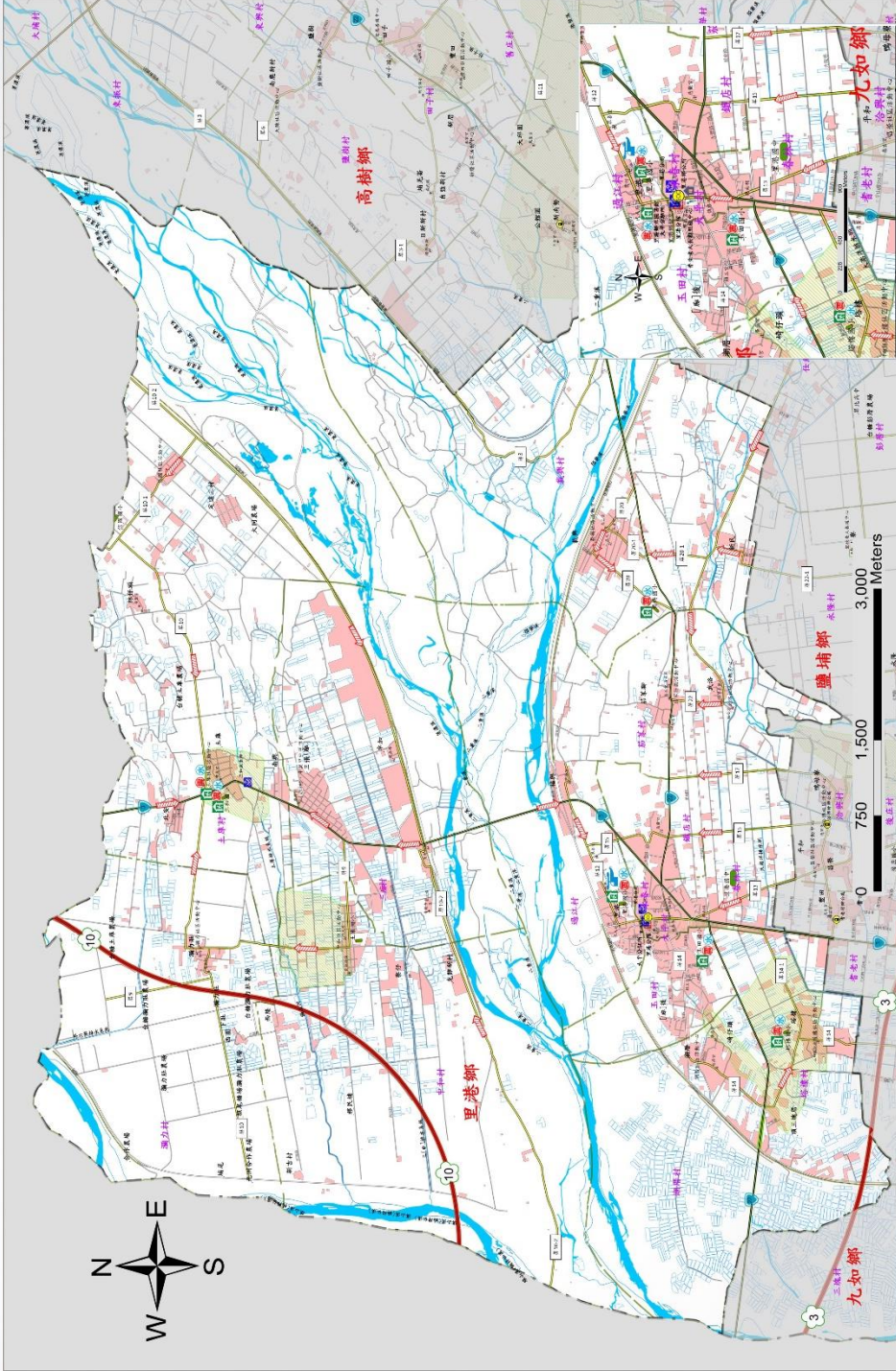
避難原則

- ◆地震：前往開放空間或公園避難
- ◆水災：就地避難或垂直避難；低窪地區前往避難處所

避難收容所

1. 里港國小 (適用於地震、水災)
電話 - 08-7752161
地址 - 屏東縣里港鄉過江村過江路41號
2. 玉田國小 (適用於地震、水災)
電話 - 08-7752816
地址 - 屏東縣里港鄉玉田村八德路91號
3. 塔樓國小 (適用於地震、水災)
電話 - 08-7756625
地址 - 屏東縣里港鄉塔樓村塔樓路21-3號
4. 三和國小 (適用於地震、水災)
電話 - 08-7752271
地址 - 屏東縣里港鄉三和村三和路1-3號
5. 三和國小 (適用於地震、水災)
電話 - 08-7731198
地址 - 屏東縣里港鄉土庫村土庫路111-3號
6. 土庫社區活動中心 (適用於地震、水災)
電話 - 08-7731156
地址 - 屏東縣里港鄉土庫村土庫路97-12號
7. 里港鄉立圖書館 (適用於地震、水災)
電話 - 08-7755754
地址 - 屏東縣里港鄉過江村過江路43-1號

屏東縣政府 111年1月 製作



圖例	
① 國道	鄉(鎮)界線
③ 省道	村(里)界線
106 縣道	疏散避難方向
112 鄉道	適用地震災害
水系	適用水災災害
室外避難處所	直昇機起降點
室內避難處所	醫療中心
警察局	指揮中心
消防局	通訊設備放置點
物資儲備點	車輛及人員轉運集結點
老人福利機構	救援器材放置點
魚塭	建物及鬆落
洩水易致災區域	



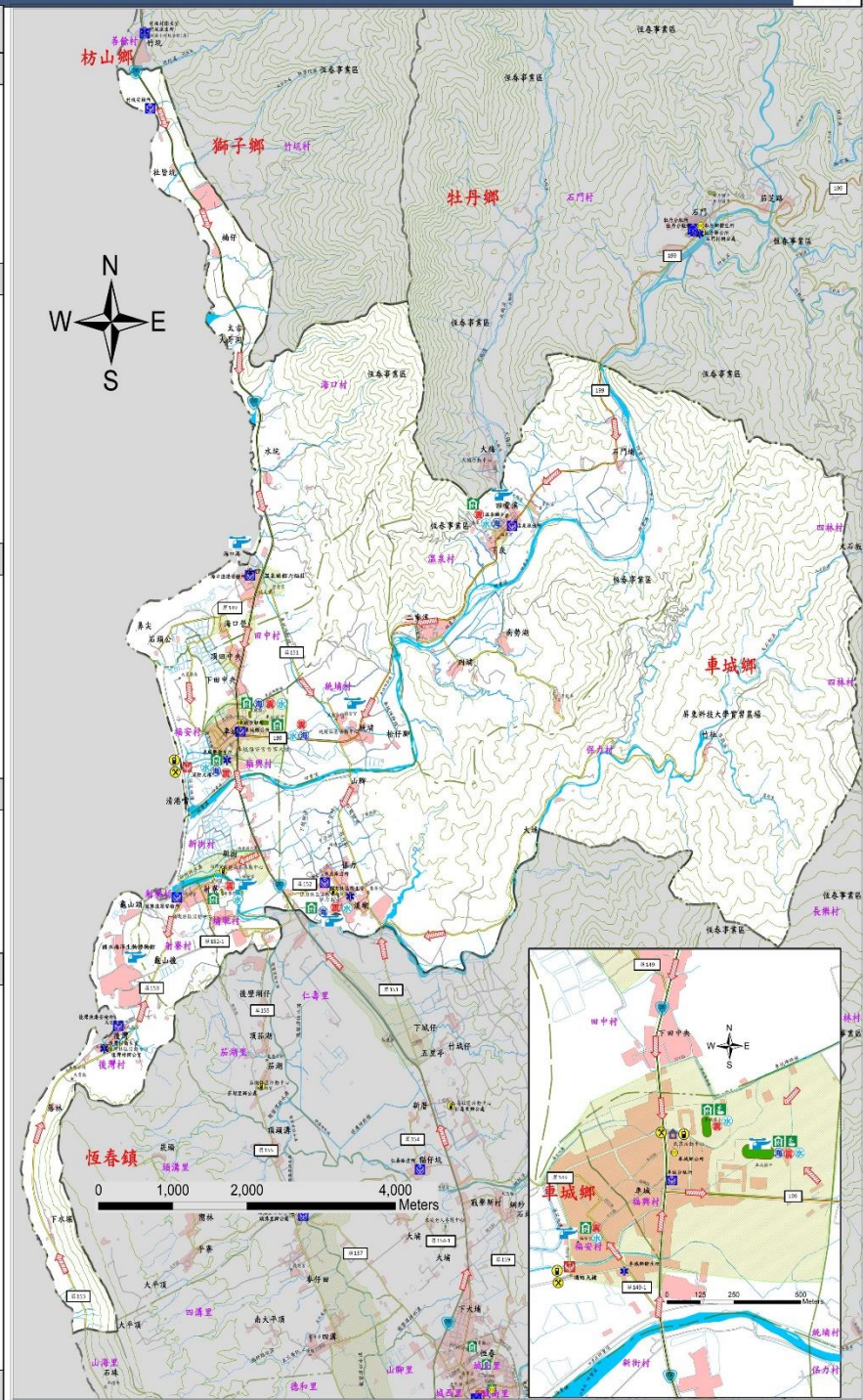
曜慶營造有限公司

敬贈

編號 PTH-1001323 (1/13,700) 屏東縣車城鄉防災地圖



防災資訊表	
行政區域圖	
災害通報單位	
◆屏東縣災害應變中心	電話(08)765-5778
◆車城鄉災害應變中心	電話(08)882-1001、(08)882-3594
◆消防局車城消防分隊	電話(08)882-5840
◆警察局恆春分局車城分駐所	電話(08)882-1152
防災資訊網站	
◆內政部消防署	http://www.nfa.gov.tw
◆屏東縣政府消防局	http://goo.gl/cCcBVN
◆屏東縣車城鄉公所	http://goo.gl/F03nFp
避難原則	
◆地震：前往開放空間或公園避難	
◆水災：就地避難或垂直避難；低窪地區前往避難處所	
◆海嘯：前往避難處所集中避難	
避難收容所	
◆車城國小	電話-(08)8821006 地址-屏東縣車城鄉福興村中山路66號
◆車城國小溫泉分校	電話-(08)8821005 地址-屏東縣車城鄉溫泉村文化路23號
◆車城國小射寮分校	電話-(08)8821010 地址-屏東縣車城鄉埔崁村埔崁路38號
◆車城國中	電話-(08)8821045 地址-屏東縣車城鄉福興村新興路42號
◆車城福安宮香客大樓	電話-(08)8821345 地址-屏東縣車城鄉福安村福安路5-21號
屏東縣政府 111年1月 製作	

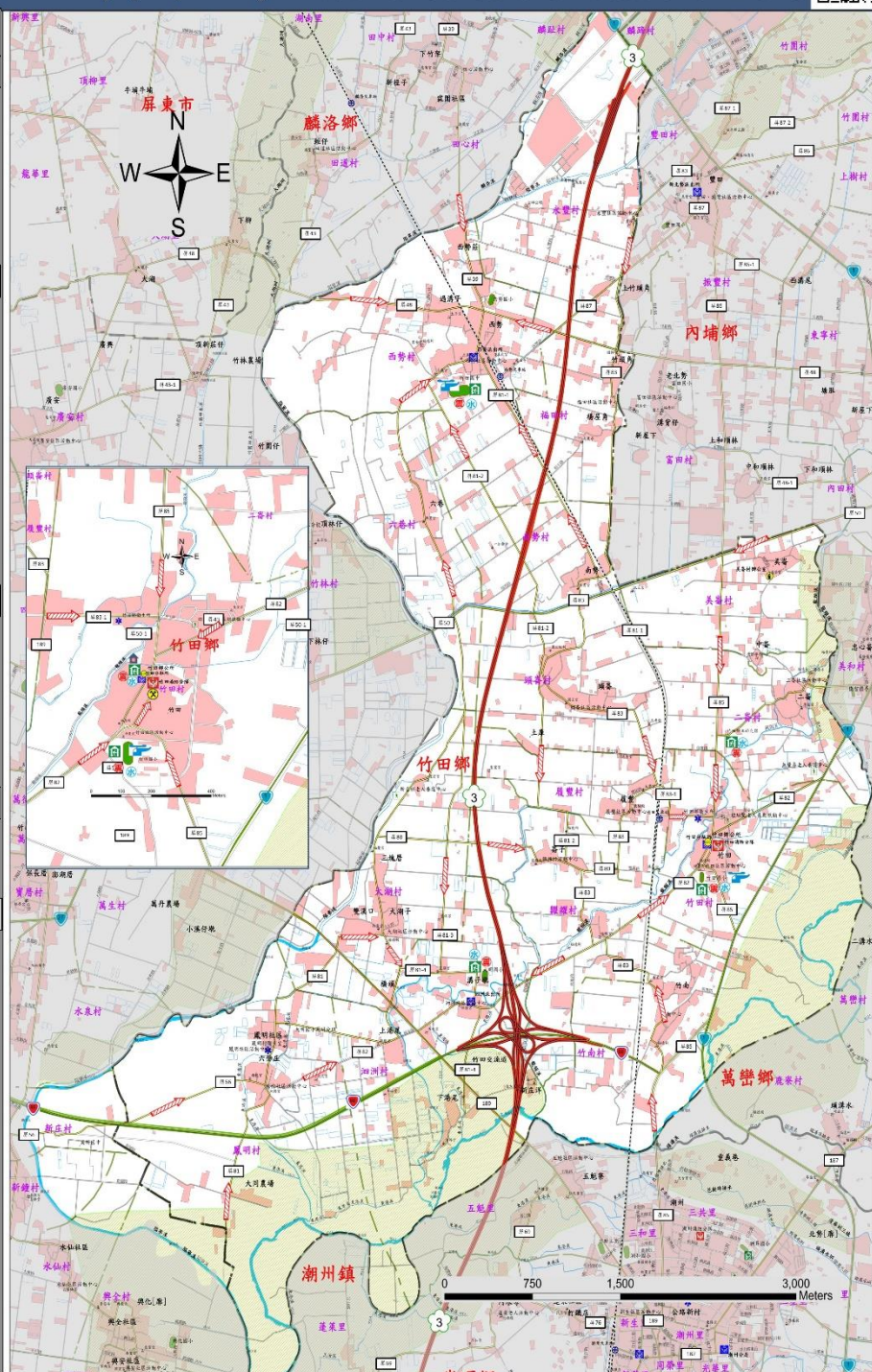


圖例	省道	鄉(鎮)界線	室內避難處所	直升機起降點	救援器材放置點
	縣道	村(里)界線	海嘯危險區域	醫療中心	疏散避難方向
	鄉道	適用地震災害	警察局	指揮中心	建築物與聚落
	淹水易致災區域	適用水災災害	消防局	通訊設備放置點	
	水系	適用海嘯災害	儲備物資點	車輛及人員轉運集結點	

LS 龍陞開發有限公司 敬贈



防災資訊表	
行政區域圖	
災害通報單位	
◆屏東縣災害應變中心 電話(08)765-5778 ◆竹田鄉災害應變中心 電話(08)771-1550#21 ◆消防局竹田分隊 電話(08)771-0498 ◆警察局竹田分駐所 電話(08)771-0734 ◆警察局酒洲派出所 電話(08)789-2582 ◆警察局西勢派出所 電話(08)779-2844	
防災資訊網站	
◆內政部消防署 http://www.nfa.gov.tw ◆屏東縣政府消防局 http://goo.gl/cCcbVN ◆屏東縣竹田鄉公所 http://goo.gl/eKdBEF	
避難原則	
◆地震：前往開放空間或公園避難 ◆水災：就地避難或垂直避難；低窪地區前往避難處所	
避難收容所	
◆竹田鄉公所(適用於地震、水災) 地址-屏東縣竹田鄉竹田村中正路123號 電話-(08) 7711550#21 ◆竹田鄉立幼兒園(適用於地震、水災) 地址-屏東縣竹田鄉美崙村龍崗路 130號 電話-(08) 7791130 ◆竹田國小(適用於地震、水災) 地址-屏東縣竹田鄉竹田村公正路35號 電話-(08)7710834 ◆大明國小(適用於地震、水災) 地址-屏東縣竹田鄉酒洲村洲中路40號 電話-(08) 7887780 ◆竹田國中(適用於地震、水災) 地址-屏東縣竹田鄉西勢村龍南路26號 電話-08-7792024	
屏東縣政府 111年1月 製作	



圖例		國道		鄉(鎮)界線		疏散避難方向		直升機起降點		救援器材放置點
		快速道路		村(里)界線		室內避難處所		醫療中心		淹水易致災區域
		省道		適用地震災害		警察局		指揮中心		魚塢
		縣道		適用水災災害		消防局		通訊設備放置點		建築物與聚落
		鄉道		水系		儲備物資點		車輛及人員轉運集結點		

龍陞開發有限公司 敬贈

編號 PTH-1001313 (1/16,000) 屏東縣內埔鄉防災地圖



防災資訊表

行政區域圖



災害通報單位

- ◆屏東縣災害應變中心 電話(08)765-5778
- ◆內埔鄉災害應變中心 電話(08)778-2122
- ◆消防局內埔消防分隊 電話(08)779-2184
- ◆消防局龍泉消防分隊 電話(08)770-5079
- ◆警察局內埔分局 電話(08)779-6801
- ◆警察局新北勢派出所 電話(08)779-2804
- ◆警察局龍泉派出所 電話(08)770-1744

防災資訊網站

- ◆內政部消防署 <http://www.nfa.gov.tw>
- ◆屏東縣政府消防局 <http://goo.gl/cCcBVN>
- ◆屏東縣內埔鄉公所 <http://www.neipu.gov.tw/Default.aspx>

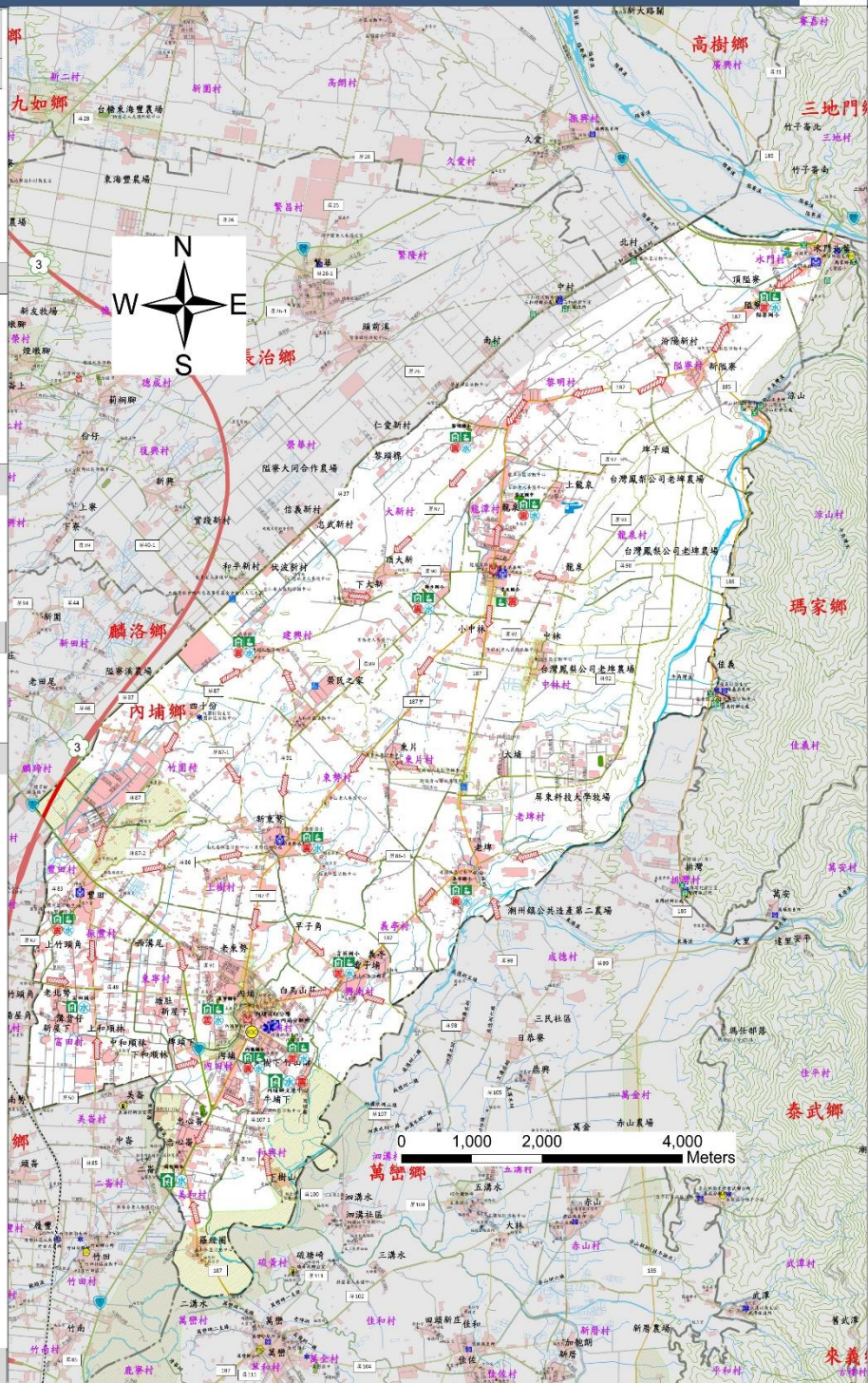
避難原則

- ◆水災：
就地避難或垂直避難；低窪地區前往避難處所
- ◆地震：
前往開放空間或公園避難

避難收容所

- ◆內埔鄉文康中心 電話-(08)7781184
地址-屏東縣內埔鄉內埔村文化路183號
- ◆僑晉國小 電話-(08)7792544
地址-屏東縣內埔鄉美和村學人路55號
- ◆崇文國小 電話-(08)7701004
地址-屏東縣內埔鄉龍泉村原勝路6號
- ◆新生國小 電話-(08)7708211
地址-屏東縣內埔鄉大新村大新路109號
- ◆黎明國小 電話-(08)7701200
地址-屏東縣內埔鄉黎明村西淇路177號
- ◆隘寮國小 電話-(08)7991036
地址-屏東縣內埔鄉隘寮村清涼路二段238號
- ◆泰安國小 電話-(08)7783031
地址-屏東縣內埔鄉老埤村壽比路116號
- ◆富田國小 電話-(08)7791034
地址-屏東縣內埔鄉富田村里仁路202號
- ◆東寧國小 電話-(08)7785563
地址-屏東縣內埔鄉內田村自強路85號
- ◆東寧國小育英分校 電話-(08)7793004
地址-屏東縣內埔鄉興南村育文路73號
- ◆內埔國中 電話-(08)7792013
地址-屏東縣內埔鄉內埔村文化路262號
- ◆崇文國中 電話-(08)7701864
地址-屏東縣內埔鄉龍潭村昭勝路438號
- ◆內埔國小 電話-(08)7792055
地址-屏東縣內埔鄉內埔村廣濟路2號
- ◆崇華國小 電話-(08)7701104
地址-屏東縣內埔鄉建興村建興路216號
- ◆東勢國小 電話-(08)7792449
地址-屏東縣內埔鄉東勢村大同路三段20號
- ◆豐田國小 電話-(08)7792445
地址-屏東縣內埔鄉豐田村新中路49號

屏東縣政府 111 年 1 月 製作



圖例		省道		鄉(鎮)界線		室外避難處所		直升機起降點		身心障礙福利機構
		縣道		村(里)界線		室內避難處所		醫療中心		老人福利機構
		鄉道		疏散避難方向		警察局		指揮中心		取水點
		其他道路		適用地震災害		消防局		通訊設備放置點		建築物與聚落
	水系		適用水災災害		儲備物資點		救援器材放置點		淹水易致災區域	

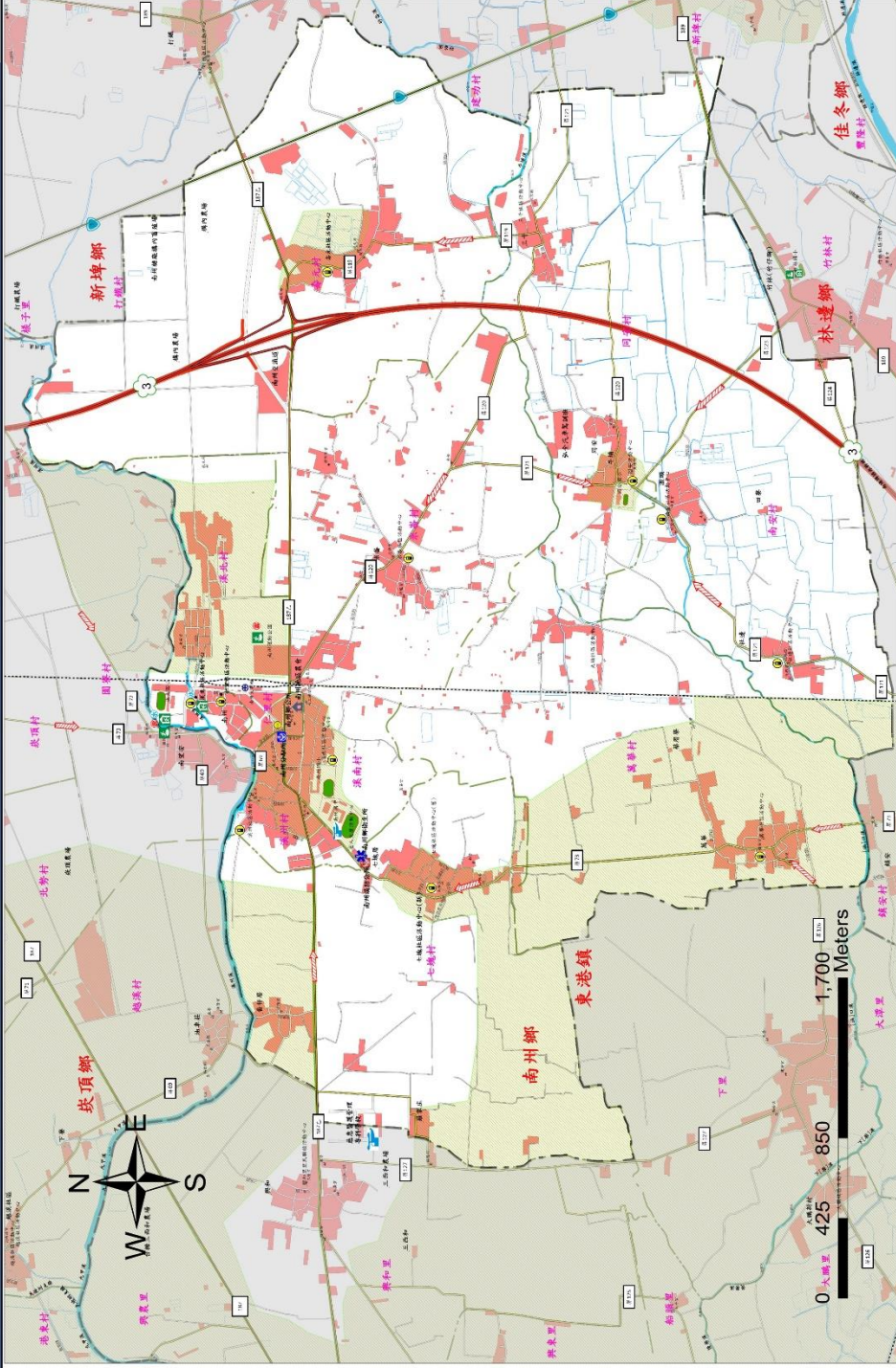
住商不動產 住商不動產 敬贈

編號 PTH-1001320 (1/9,500)

屏東縣南州鄉防災地圖



<h3>防災資訊表</h3>	
<h4>行政區域圖</h4>	
<h4>災害通報單位</h4> <ul style="list-style-type: none"> ◆屏東縣災害應變中心 電話(08)765-5778 ◆南州鄉災害應變中心 電話(08)864-2196 ◆消防局南州分隊 電話(08)864-2297 ◆警察分局南州分駐所 電話(08)864-2047 	
<h4>防災資訊網站</h4> <ul style="list-style-type: none"> ◆內政部消防署 http://www.nfa.gov.tw ◆屏東縣政府消防局 http://www.ptfg.gov.tw/plantfbt/Default.aspx ◆屏東縣南州鄉公所 http://www.ptfg.gov.tw/nanchouer/Default.aspx 	
<h4>避難原則</h4> <ul style="list-style-type: none"> ◆水災： 就地避難或垂直避難；低窪地區前往避難處所 ◆地震： 前往開放空間或公園避難 	
<h4>避難收容所</h4> <ol style="list-style-type: none"> 1. 溪北社區活動中心 (適用於水災、地震) 地址：屏東縣南州鄉溪北村仁里路93號 2. 溪北國小 (適用於水災、地震) 地址：屏東縣南州鄉溪北村仁里路102號 3. 南州鄉運動公園 (適用於地震) 地址：屏東縣南州鄉勝利路160號 	
<p>屏東縣政府 111 年 1 月 製作</p>	



國道 省道 縣道 鄉道 水系	鄉(鎮)界線 村(里)界線 疏散避難方向 適用地震災害 適用水災災害	室外避難處所 室內避難處所 警察局 消防局 物資儲備點	直昇機起降點 醫療中心 指揮中心 通訊設備放置點 車輛及人員轉運集結點	老人福利機構 取水點 淹水易致災區域 建物及聚落 救災器材放置點
----------------------------	--	---	---	--



龍陞開發有限公司 敬贈

附錄 8、屏東縣(市)轄內水災避難據點位置表

資料更新時間：112.03

鄉鎮市	避難所名稱	地址	聯絡人	聯絡電話	收容人數
屏東市	海豐國小	屏東市三山里海豐街 3 號	蘇○名	08-7367023	655
	海豐國小	屏東市三山里海豐街 3 號	蘇○名	08-7367023	655
	和平國小	屏東市中正里華正路 80 號	姜○齡	08-7364440	245
	瑞光國小	屏東市大連里興豐路 86 號	曹○如	08-7322306	396
	中正國中	屏東市豐田里民學路 2 號	黃○和	08-7226387	1446
	中正國中	屏東市豐田里民學路 2 路	黃○和	08-7226387	1446
	民生國小	屏東市瑞光里安心四橫巷 139-1 號	陳○德	08-7216566	265
	民生國小	屏東市瑞光里安心四橫巷 139-1 號	陳○德	08-7216566	265
	公館國小	屏東市龍華里公華街 182 號	王○盛	08-7522205	295
	公正國中	屏東市公館里公興路 11 號	潭○萍	08-7522097	3533
	大同高中	屏東市潭墘里和平路 429 號	林○煒	08-7333477	1478
	大同國小	屏東市安鎮里建國路 202 號	王○龍	08-7524115	1567
	前進國小	屏東市前進里建國路 405 巷 100 弄 39 號	黃○晉	08-7523291	1160
	前進國小	屏東市前進里建國路 405 巷 100 弄 39 號	黃○晉	08-7523291	1160
三地門鄉	三地門鄉立體育館	行政街 11 號	里達克· 達拉巴漾	08-7991104#703	150
	德文村辦公處含活 動中心	德文巷 9 號	杜英寬	08-7996038	40
	大社村辦公處含活 動中心	和平路 2 段 35 號	白春香	0928722642	70
	賽嘉村辦公處含活 動中心	三地門鄉賽嘉村賽嘉巷 1 號	林淑儀	08-7991104#506	35
	口社村辦公處含活 動中心	三地門鄉口社村信義巷 1 號	林淑儀	08-7991104#506	100
	馬兒村辦公處含活 動中心	三地門鄉馬兒村馬兒巷 6 鄰 43 號	林淑儀	08-7991104#506	50
	安坡村辦公處含活 動中心	三地門鄉安坡村高山巷 1-2 號	林淑儀	08-7991104#506	50
	青山村辦公處含活 動中心	三地門鄉青山村民族巷 5 鄰 21 號	林淑儀	08-7991104#506	40
	青葉村辦公處含活 動中心	三地門鄉青葉村光復巷 73-3 號	林淑儀	08-7991104#506	60
	地磨兒國小德文分 校	三地門鄉德文村德文巷 4 號	林淑儀	08-7991104#506	30
	青葉國小	三地門鄉青葉村光復巷 1-2 號	林淑儀	08-7991104#506	120

鄉鎮市	避難所名稱	地址	聯絡人	聯絡電話	收容人數
	青山國小	三地門鄉青山村民族巷9號	林淑儀	08-7791104#506	120
	口社國小	三地門鄉口社村信義巷65號	林淑儀	08-79991104#506	120
	賽嘉國小	三地門鄉賽嘉村賽嘉巷2號	林淑儀	08-7991104 轉 506	120
	地磨兒國小	三地門鄉三地村行政街9號	林淑儀	08-7991104	200
瑪家鄉	排灣社區活動中心	瑪家鄉排灣村5鄰58號	葉俊男	08-7992009#36	148
	涼山社區活動中心	瑪家鄉涼山村2鄰22-2號	葉俊男	08-7992009-36	158
	北葉社區活動中心	瑪家鄉北葉村風景巷1-8號	葉俊男	08-7992009-36	443
	佳義天主堂	瑪家鄉佳義村泰平巷57號	葉俊男	08-7992009#36	200
	瑪家社區活動中心	瑪家鄉瑪家村瑪卡札亞街1號	葉俊男	08-7992009-36	150
	美園社區活動中心	瑪家鄉三和村美園4-10號	葉俊男	08-7992009-36	150
	中村基督長老教會	瑪家鄉三和村三和巷32號	葉俊男	08-7992009#36	200
	瑪家國中	瑪家鄉三和村三和巷16號	葉俊男	08-7992009#36	100
	北葉國小體育館	瑪家鄉北葉村1鄰風景1-22號	葉俊男	08-7992009#36	320
	佳義社區活動中心	瑪家鄉佳義村泰平巷11號	葉俊男	08-7992009#36	200
	佳義基督長老教會教育館	瑪家鄉佳義村8鄰泰平巷77-3號	葉俊男	08-7992009#36	100
內埔鄉	泰安國小	內埔鄉老埤村壽比路116號	李明玉	0903-311575	80
	內埔國中	內埔鄉內田村文化路262號	廖奎昌	0911-185067	80
	內埔文康中心	內埔鄉內埔村文化路183號	梁淑霞	0952-313727	80
	內埔國小	內埔鄉內埔村廣濟路2號			80
	東勢國小	內埔鄉東勢村大同路三段20號	吳惠茹	0925-300289	80
	泰安國小	內埔鄉老埤村壽比路116號	李明玉	0903-311575	80
	內埔文康中心	內埔鄉內埔村文化路183號	黃聖玉	0910-759621	80
	東勢國小	內埔鄉東勢村大同路三段20號	黃覺玉	0919-121884	80
	東勢國小	內埔鄉東寧村自強路85號	賴寧輝	0925-083858	80
	僑智國小	內埔鄉美和村學人路55號	黃聖玉	0910-759621	80
	崇文國小	內埔鄉龍潭村原勝路6號	洪女玲	0936-805348	80
	新生國小	內埔鄉大新村大新路109號			80
	崇文國中	內埔鄉龍潭村昭勝路483號	洪女玲	0936-805348	80
	豐田國小	內埔鄉豐田村新中路49號	吳惠茹	0925-300289	80

鄉鎮市	避難所名稱	地址	聯絡人	聯絡電話	收容人數
萬丹鄉	萬丹國小	萬丹鄉寶厝村萬新路 1497 號	李岳林	08-7772014	80
	四維國小	萬丹鄉四維村四維東路 567 號	黃志賢	08-7761987#14	300
	萬丹鄉公所	萬丹鄉和平西路 155 號	黃敏淮	08-7772111#25	200
	社皮國小	萬丹鄉社口村社皮路二段 550 號	鍾文馨	08-7072162	100
	老人文康中心	萬丹鄉社皮村大昌路 495 號	洪新富	08-7070982	50
	萬丹國中	萬丹鄉萬丹路 2 段 5 號	黃豐欽	08-7772020	2000
	興華國小	萬丹鄉崙頂村崙頂路 860 號	黃金茂	08-7061481	300
	萬丹國小	萬丹鄉寶厝村萬新路 1497 號	李岳林	08-7772014	80
	四維國小	萬丹鄉四維村四維東路 567 號	黃志賢	08-7761987#14	300
	四維國小	萬丹鄉四維村四維東路 567 號	黃志賢	08-7761987#14	300
	老人文康中心	萬丹鄉社皮村大昌路 495 號	洪新富	08-7070982	50
九如鄉	九如圖書館禮堂	九如鄉九如路 2 段 264 號	楊高賓	08-7392210	50
	九如鄉公所	九如鄉九如路 2 段 416 號	黃朝政	08-7392210#20	50
	九如圖書館禮堂	九如鄉九如路 2 段 264 號	楊高賓	08-7392210	50
	九如鄉公所	九如鄉九如路 2 段 416 號	黃朝政	08-7392210#20	50
	九如鄉公所	九如鄉九如路 2 段 416 號	黃朝政	08-7392210#20	50
	九如鄉公所	九如鄉九如路 2 段 416 號	黃朝政	08-7392210#20	50
	九如鄉公所	九如鄉九如路 2 段 416 號	黃朝政	08-7392210#20	50
	九如國小	九如鄉九如路 2 段 3-1 號	陳茂生	08-7392159#14	100
里港鄉	里港國小	里港鄉過江村過江路 41 號	楊豐田	08-7752114	443
	玉田國小	里港鄉玉田村八德路 91 號	楊豐田	08-7752114	841
	塔樓國小	里港鄉塔樓村塔樓路 21 之 3 號	楊豐田	08-7752114	112
	載興國小	里港鄉載興村載興路 1 之 3 號	楊豐田	08-7752114	407
	三和國小	里港鄉土庫村土庫路 111 之 3 號	楊豐田	08-7752114	144
	土庫社區活動中心	里港鄉土庫村土庫路 97 之 12 號	方清民	08-7731156	116
	里港鄉立圖書館	里港鄉過江村過江路 43 之 1 號	許朝淵	08-7755754	318
高樹鄉	高樹國小	高樹鄉高樹村華光路三二號	楊的祥	0937-307-374	423
	高泰國中	高樹鄉泰山村產業路二二五號	林皓暄	0925-973-010	185
	新豐國小	高樹鄉新豐村泰和路二六號	郭瑋真	0929-467-257	208
	舊寮國小	舊寮村長美路四二號	吳青佩	0922-005-281	150

鄉鎮市	避難所名稱	地址	聯絡人	聯絡電話	收容人數
鹽埔鄉	彭厝國小	屏東縣鹽埔鄉洛陽村七份路 21 號	林淑芳	08-7031509	280
	彭厝國小	屏東縣鹽埔鄉洛陽村七份路 21 號	林淑芳	08-7031509	280
	新圍國小	屏東縣鹽埔鄉新二村維新路 67 號	高珠鈴	08-7932269	400
	新圍國小	屏東縣鹽埔鄉新二村維新路 67 號	高珠鈴	08-7932269	400
長治鄉	長治國中	長治鄉中興路 578 號	劉嫩嫩	0939143660	326
			孫秀玲	0975098070	
	長興國小	長治鄉潭頭路 50 號	陳淑蕙	0918165833	451
			黃建璋	0931723663	
	德協國小	長治鄉德成村中興路 551 號	黃建璋	0931723663	200
	繁華國小	長治鄉繁華村水源路 96 號	曾昆寶	0936801475	253
陳榮			0983353625		
麟洛鄉	麟洛國小	屏東縣麟洛鄉麟趾村中華路 86 號	楊添貴	08-7221670	150
	麟洛鄉公所	屏東縣麟洛鄉麟蹄村中山路 158 號	洪玲芝	08-7222553	50
	麟洛圖書館	屏東縣麟洛鄉麟蹄村中山路 158 號	葉桂蓮	08-7222553	30
	麟洛國中	屏東縣麟洛鄉麟蹄村中山路 2 號	張世良	08-7222812	150
竹田鄉	竹田國小	竹田鄉竹田村公正路 35 號	邱惠姍	08-7710834	200
	竹田鄉立幼兒園	竹田鄉美崙村龍崗路 130 號	蘇孟華	08-7791130	200
	大明國小	竹田鄉泗洲村洲中路 40 號	陳志清	08-7887780	100
	竹田鄉公所	竹田鄉竹田村中正路 123 號	吳柏勳	08-7711550	50
	竹田國中	竹田鄉西勢村龍南路 26 號	陳英貴	08-7792024	600
潮州鎮	潮昇國小	三共里北門路 25 號	郭廷源	08-7805568#14	150
	潮州國中	文化路 66 號	吳玉梅	08-7882401#40	230
	潮和國小	華巖街 1 號	陳榮華	08-7804052#14	286
	光春國小	光春里志成路 201 號	簡文池	08-7896550#14	168
	光春國中	光春里光春路 290 號	吳美樺	08-7887038#31	331
	潮州國小	同榮里育英路 31 號	蔡添福	08-7882770#14	142
	光華國小	光華里南進路 2 號	陳俊文	08-7882105#14	99
	潮南國小	興美里興美路 24 號	劉祐彰	08-7882312	12
	潮東國小	復興路 66 號	陳立人	08-7871364#14	50
	鎮立幼兒園	三星里三星路 39-2 號	劉雅芳	08-7804395	75
	泗林里活動中心	泗林里明倫路 1 之 1 號	吳文貴	08-7882571#303	56

鄉鎮市	避難所名稱	地址	聯絡人	聯絡電話	收容人數
來義鄉	新來義多功能活動中心	來義鄉義林村來新路 21 號	蕭凱莉	08-7850251#125	500
	古樓國小	來義鄉古樓村育英路 2 弄	蕭凱莉	08-7850251#125	1050
	丹林活動中心	來義鄉丹林村丹林路 25-1 號	蕭凱莉	08-7850251#125	100
	文樂活動中心	來義鄉文樂村新樂路 1 號	蕭凱莉	08-7850251#125	100
	望嘉警察派出所	來義鄉望嘉村 114-1 號	蕭凱莉	08-7850251#125	100
	南和活動中心	來義鄉南和村 180-2 號	蕭凱莉	08-7850251#125	100
	南和國小	來義鄉南和村 5 號	蕭凱莉	08-7850251#125	1050
泰武鄉	泰武國中	泰武鄉佳平村 5 鄰 120 號	袁紹華	08-7832435#129	121
	武潭村辦公處	泰武鄉武潭村潭中巷 83 號	吳旻修	08-7832435#130	104
	萬安村辦公處	泰武鄉萬安村萬安 3 號	吳旻修	08-7832435#130	98
	佳興村辦公處	泰武鄉佳興村 28 號	吳旻修	08-7832435#130	53
	平和村辦公處	泰武鄉平和村太和巷 17 號	吳旻修	08-7832435#130	59
	泰武活動中心	泰武鄉泰武村大武山一街 38 號	吳旻修	08-7832435#130	121
	佳平村辦公處	泰武鄉佳平村佳平巷 12 號	吳旻修	08-7832435#130	59
萬巒鄉	萬巒鄉公所展覽廳	萬巒鄉萬和村中正路 36 號	買大益	08-7812460#26	100
	志成佛寺	萬巒鄉鹿寮村永康路 31 號	買大益	08-7812460#26	200
	萬金天主教堂	萬巒鄉萬金村萬興路 24 號	買大益	08-7812460#26	250
	西方道堂	萬巒鄉新厝村富山路 1 號	買大益	08-7812460#26	300
	萬巒鄉立幼兒園泗溝分班	萬巒鄉泗溝村永平路 53-1 號	買大益	08-7812460#26	60
	佳佐國小中興分校	萬巒鄉新置村中興路 27 號	買大益	08-7812460#26	60
	萬巒國小	萬巒鄉萬全村褒忠路 28 號	買大益	08-7812460#26	100
	五溝國小	萬巒鄉五溝村西盛路 89 號	買大益	08-7812460#26	30
	佳佐國小	萬巒鄉佳和村佳興路 59 號	買大益	08-7812460#26	100
崁頂鄉	力社國小	崁頂鄉力社村力社路 36 號	黃鳳珠	08-8631544	200
	崁頂國小	崁頂鄉中正路 119 號	李榮哲	08-8631959	200
	力社國小	崁頂鄉力社村力社路 36 號	黃鳳珠	08-8631544	200
	崁頂國小	崁頂鄉中正路 119 號	李榮哲	08-8631959	200
	力社國小	崁頂鄉力社村力社路 36 號	黃鳳珠	08-8631544	200
	老人文康中心	崁頂鄉崁頂村興農路 29-12 號	王香庭	08-8630164	150
	崁頂國小	崁頂鄉中正路 119 號	李榮哲	08-8631959	200
	南榮國中	崁頂鄉園寮村田寮路 1-15 號	張穎騰	08-8631112	200
新埤鄉	新埤國小	新埤鄉新埤村新華路 165 號	許程昇	08-7971027	450
	新埤鄉立幼兒園	新埤鄉箕湖村民眾路 103 號	潘曉珍	08-7981398	200

鄉鎮市	避難所名稱	地址	聯絡人	聯絡電話	收容人數
南州鄉	溪北社區活動中心	南州鄉溪北村仁里路 93 號	林昇君	08-8642196	50
	溪北國小	南州鄉溪北村仁里路 102 號	林昇君	08-8642196	95
	南州鄉運動公園	南州鄉溪北村勝利路 160 號	邱正忠	08-8642196	330
	溪北國小	南州鄉溪北村仁里路 102 號	林昇君	08-8642196	300
林邊鄉	林邊國中	和平路 43 號	鄭雅隆	08-8755123	100
	仁和國小	中山路 417 號	鄭雅隆	08-8755123	200
	崎峰活動中心	成功路 600 號	鄭雅隆	08-8755123	200
	竹林國小	中興 122 號	鄭雅隆	08-8755123	100
	仁和村多功能活動中心	和平路 41 號	鄭雅隆	08-8755123	30
東港鎮	東隆宮香客大樓(第一收容所)	東港鎮東隆里東隆街21-1號	陳小姐	08-8353620	222
	東港高中(第二收容所)	東港鎮船頭里船頭路1號	郭文雄	08-8322014#14	385
	東港國小(第三收容所)	東港鎮興東里中正路一段10號	黃玉文	08-8322019#14	209
	東光國小	東港鎮興東里長春二路15號	陳富銘	08-8324924#14	234
	東興國小	東港鎮興東里興東路43-1號	黃素卿	08-8310406#14	202
	大潭國小	東港鎮大潭里大潭路93號	王舜民	08-8324226	258
琉球鄉	琉球鄉公所	中福村行政路 12 號	陳國在	08-8612501	150
	漁福社區活動中心	中福村三民路 7 巷 20 號	陳國在	08-8612501	50
	大福社區活動中心	大福村和平路 3 巷 14-1 號	陳國在	08-8612501	50
	南福社區活動中心	南福村忠孝路 1-10 號	陳國在	08-8612501	50
	琉球國中	大福村中正路 158 號	蘇傳桔	08-8612509	200
	琉球國小	天福村中正路 293 號	洪永恕	08-8612597	200
佳冬鄉	國立佳冬高農	佳農街 67 號	鍾瑞園	08-8662714#55	239
	佳冬國中	大同路 1 號	鍾瑞園	08-8662714#55	200
	佳冬鄉立幼兒園	文化一路 240 號	鍾瑞園	08-8662714#55	300

鄉鎮市	避難所名稱	地址	聯絡人	聯絡電話	收容人數
新園鄉	新園鄉公所	新園鄉仙吉村仙吉路 148 號	蔡坤城	08-8681385#13	30
			周能瑞	08-8681835#21	
	仙吉國小	新園鄉仙吉村仙吉路 91 號	郭哲志	08-8681087#14	100
			周能瑞	08-8681835#21	
	新園國中	新園鄉仙吉村仙吉路 111 號	林建成	08-8681020#14	300
			周能瑞	08-8681835#21	
	烏龍國小	新園鄉南龍村南興路 217 號	許誠峯	08-8333707#14	100
			周能瑞	08-8681835#21	
	瓦礫國小	新園鄉瓦礫村四環路 3 號	郭聰智	08-8684050#14	50
			周能瑞	08-8681835#21	
	鹽洲國小	新園鄉鹽埔村鹽洲路 379 號	張芳瑞	08-8322975#14	50
			周能瑞	08-8681835#21	
港西國小	新園鄉港西村中和路 101 號	張憲良	08-8681644#14	30	
		周能瑞	08-8681835#21		
新園國小	新園鄉新園村媽祖路 49 號	林孟嫻	08-8681113#14	100	
		周能瑞	08-8681835#21		
枋寮鄉	東海國小	枋寮鄉東海路 486 號	林佳佑	08-8712209	300
	老人文康活動中心	枋寮鄉保生村海邊路 6 號	郝美貞	08-8782012	215
	僑德國小	枋寮鄉隆山村僑德路 186 號	陳郁程	08-8782096#14	57
	枋寮高中	枋寮鄉新龍村義民路 3 號	林文雯	08-8781193	800
枋山鄉	加祿國民小學	枋山鄉加祿村會社 28 號	陳德宗	08-8720060	55
	楓港老人文康中心	枋山鄉楓港村舊庄 1-2 號	鄭美紋	08-8772073	80
	楓港國民小學	枋山鄉善餘村光復 24 號	王炤喬	08-8771158	90
	枋山鄉公所	枋山鄉枋山村枋山路 82 號	林姿妤	08-8761107	50

鄉鎮市	避難所名稱	地址	聯絡人	聯絡電話	收容人數
春日鄉	春日社區活動中心	春日鄉春日村春日路 13 號	高偉	08-8782145#23	50
	古華社區活動中心	春日鄉古華村古華路 6 鄰 2 巷 46 號	高偉	08-8782145#23	100
	士文聚會所	春日鄉士文村 4 鄰士文路 64-2 號	高偉	08-8782145#23	50
	春日鄉立七佳老人文康中心	春日鄉七佳村 9 鄰自強 1 路 18 號	高偉	08-8782145#23	120
	春日國民小學	春日鄉春日村春日路 314 號	高偉	08-8782145#23	700
	古華國民小學	春日鄉古華村 3 巷 63 號	高偉	08-8782145#23	400
	古華國民小學-士文分校	春日鄉士文村 65 號	高偉	08-8782145#23	210
	力里國民小學	春日鄉七佳村自強 1 路 92 號	高偉	08-8782145#23	700
獅子鄉	內文活動中心	獅子鄉內文村 3 鄰 26 號	朱元龍	08-8700056	40
	草埔活動中心	獅子鄉草埔村 6 鄰 64 號	朱元龍	08-8700056	40
	丹路國小	獅子鄉丹路村丹路一巷 39 號	東家榮	08-8771344	50
	楓林國小	獅子鄉楓林村楓林二巷 22 之 2 號	高士偉	08-8771714	50
	竹坑活動中心	獅子鄉竹坑村竹坑一巷 1 鄰 8 號	東家榮	08-8771344	40
	獅子活動中心	獅子鄉獅子村 3 鄰 35 號	高士偉	08-8771714	40
	內獅國小	獅子鄉內獅村 1 號	李彬珍	08-8720034	50
	獅子鄉立綜合體育館	獅子鄉楓林村舊庄 280 號	萩谷 白峻	08-8771129#27	100
車城鄉	車城國小	屏東縣車城鄉福興村中山路 66 號	王怡萱	08-8821006	720
	車城國小射寮分校	屏東縣車城鄉埔墘村埔墘路 38 號	王怡萱	08-8821006	100
	車城國小溫泉分校	屏東縣車城鄉溫泉村文化路 23 號	王怡萱	08-8821006	100
	車城國小	屏東縣車城鄉福興村中山路 66 號	王怡萱	08-8821006	100
	車城國小	屏東縣車城鄉福興村中山路 66 號	王怡萱	08-8821006	100
牡丹鄉	石門村辦公處	牡丹鄉石門村石門路 18 號	高康倫	08-831408	100
	牡丹國小	牡丹鄉牡丹村牡丹路 93 號	高康倫	08-831408	350
	東源村辦公處	牡丹鄉東源村東源路 6 號	高康倫	08-831408	250
	旭海村辦公處	牡丹鄉旭海村旭海路 93-1 號	高康倫	08-831408	250
	高士國小	牡丹鄉高士村高士路 29 號	高康倫	08-831408	350
	高士國小牡林分校	牡丹鄉四林村四林路 80 號	高康倫	08-831408	350
恆春鎮	恆春國小收容所	恆春鎮城北里北門路 39 巷 26 號	柯泉宇	08-8894418	217
	恆春國中收容所	恆春鎮城南里文化路 79 號	柯泉宇	08-8894418	205
	恆春鎮公所	恆春鎮城南里天文路 1 號	柯泉宇	08-8894418	200

鄉鎮市	避難所名稱	地址	聯絡人	聯絡電話	收容人數
滿州鄉	里德社區活動中心	滿州鄉里德村山頂路 57 號隔壁	朱俞榮	08-8801105#703	30
	永靖社區活動中心	滿州鄉永靖村庄內路 33 巷 8-1 號	朱俞榮	08-8801105#703	30
	港口社區活動中心	滿州鄉港口村港口路 42 號	朱俞榮	08-8801105#703	50
	響林活動中心	滿州鄉响林村福德路 64 巷 3 號	朱俞榮	08-8801105#703	50
	九棚永久屋大愛基地活動中心	滿州鄉九棚村九棚路大愛巷 6 號	朱俞榮	08-8801105#703	100
	港仔活動中心	滿州鄉港仔村港仔路 67 號	朱俞榮	08-8801105#703	50
	長樂國小	滿州鄉長樂村大公路 35 號	朱俞榮	08-8801105#703	250
	屏東縣滿州鄉公所	滿州鄉滿州村中山路 43 號	朱俞榮	08-8801105#703	30
	屏東縣滿州鄉圖書館	滿州鄉滿州村中山路 152 號	朱俞榮	08-8801105#703	100
	滿州國民中學	滿州鄉滿州村文化路 32 號	朱俞榮	08-8801105#703	100
	滿州國民小學	滿州鄉滿州村中山路 39 號	朱俞榮	08-8801105#703	100
	永港國民小學	滿州鄉永靖村新庄路 25 號	朱俞榮	08-8801105#703	100

備註：

1. 避難處所資料係依據各個鄉(鎮、市)公所提報之水災危險潛勢地區保全計畫進行修正。
2. 此資料僅供防救災應用，並注意個人資料保護

附錄 9、鄉(鎮、市、區)「水災危險潛勢地區保全計畫」參考範本格式

○○鄉(鎮、市、區)「水災危險潛勢地區保全計畫」

一、目的

為充分掌握轄內水災危險潛勢地區，及其保全住戶、保全對象，俾於颱風豪雨期間，及時有效疏散撤離保全對象（居民）至安全避難處所，以保障居民生命財產安全。

二、轄內水災危險潛勢地區及保全對象

(本項所列之表、圖為保全計畫最重要部分，一定要建立)

本鄉(鎮、市、區)參考屏東縣淹水潛勢圖、歷年調查容易淹水地點（村里）及有實際執行水災疏散撤離之區域，列為水災危險潛勢地區。

依據水災危險潛勢地區、保全對象、避難處所及疏散撤離緊急通報人(村里長)等資料，製作成「水災危險潛勢地區保全計畫表」(如附表一)，並依保全計畫表所列各水災危險地點製作疏散避難地圖(如附圖一至○)。

同時建立轄內或蒐集鄰近避難收容所資訊(如附表二)及建立保全對象清冊(包括弱勢族群或護理之家)(如附表三)。

三、疏散避難人員編組與分工

【由各鄉鎮市區依現行規定或實務運作，簡要說明編組與分工(如附表○)。如依○○鄉災害應變中心作業要點(如附錄○)】

四、疏散撤離作業程序

【由各鄉鎮市區依現行規定或實務運作，簡要說明疏散撤離作業流程，包括撤離如何決策、命令下達、如何通知撤離民眾、如何執行、收容所開設、回報等。如依○○鄉○○作業規定(如附錄○)】

五、其他事項

【未納入前四項之事項，可分條列說明】

附錄 9 - 附表 1、鄉(鎮、市、區)水災危險潛勢地區保全計畫表

水災危險潛勢地區(鄉鎮市區-村)	保全戶	保全人數	避難處所	避難所地址	避難所聯絡人	聯絡電話	村里長	聯絡電話
							(撤離通報)	
本表內容製作如各欄位說明 *潛勢地區必須填註 <u>鄉鎮市區</u> 及 <u>村里</u> ，如屬局部地點或道路亦應註明所屬 <u>村里</u> 。 *潛勢地區必須配合疏散避難地圖，如水災	填寫戶數	填寫人數 *僅填寫人數，另必須詳細造冊(包含弱勢族群或護理之家等)。 *上述保	填寫避難處所	填寫避難處所地址	填寫避難所管理人員姓名	填寫避難所管理人員行動電話或急難時可聯繫之電話	村里長姓名 *村里長為通知疏散撤離負責人，係執行職務必要範圍(個資應列)	村里長電話 *辦公室電話或行動電話
××鎮六安里	150	520	○○國小				黃○○	06-xxxxxx
××鎮建南里	100	400	○○國小				莊○○	0933××xxxx
××鎮忠仁里			○香客大樓				王○○	
××鎮子龍里			○○國小				黃○○	
××鎮頂部里			○活動中心				林○○	

附錄 9 - 附表 2、鄉(鎮、市、區)轄內或鄰近避難收容所一覽表

(格式可修正或依現行格式)

鄉鎮市	避難所名稱	地址	聯絡人	聯絡電話	收容人數

附錄 9 - 附表 3、鄉(鎮、市、區)水災危險潛勢地區保全對象清冊

(必列，中央災害訪評查核重點，惟須注意個資保護)

(依現行格式製作)

附錄 9 - 附表 ○、○○○○○

附錄 9 - 附圖 1、○○鄉(鎮、市、區)○○村里水災疏散避難地圖



附錄 9 - 附圖 2、○○鄉(鎮、市、區)※※村里水災疏散避難地圖

附錄 9 - 附圖 3、○○鄉(鎮、市、區)**村里水災疏散避難地圖

附錄 9 - 附圖○、各級政府災時對疏散撤離之作業分工事項表(必列)

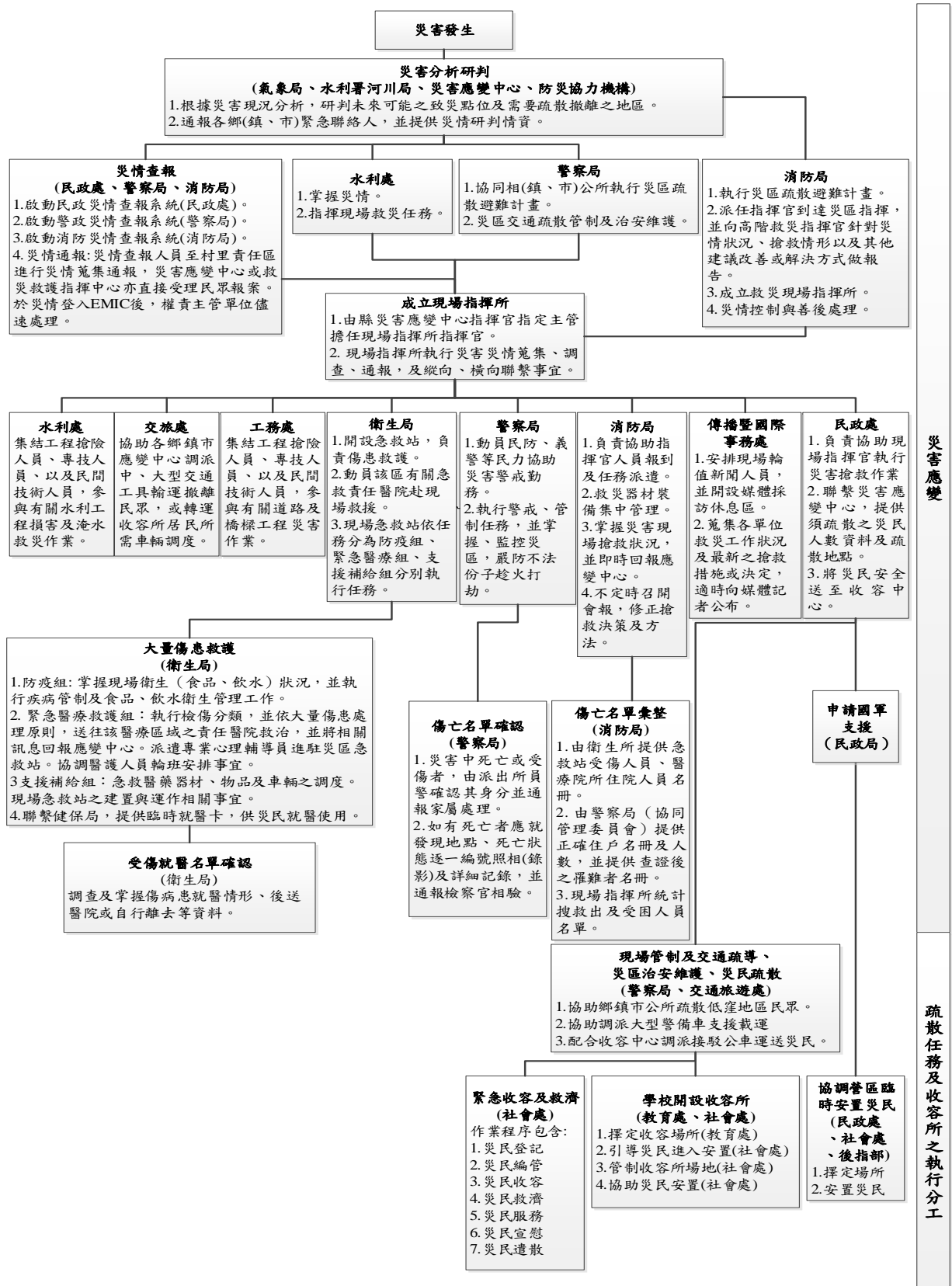
(行政院秘書處 99 年 8 月 16 日院臺忠字第 0990102203 號函)

單位 執行內容	中央政府	縣(市) 政府	鄉(鎮、 市)公所	村里	備註
1.提供地方警戒資訊	◎ (給縣市)	○ (給鄉鎮)	○ (給村里)		含公路通阻與封橋封路資訊
2.劃定管制區	△ (協助縣市)	◎ (負責劃定)	○ (協助縣市)		管制區禁止民眾進入活動
3.劃定應撤離村里		○ (協助鄉鎮)	◎ (負責劃定)		
4.建立應撤離名冊		△ (協助並確認)	○ (綜整名冊)	◎ (統籌負責)	鄉(鎮、市)公所應調派必要行政人力，協助村里進行調查作業。
5.收容場所準備	△ (其他支援)	○ (協助並確認)	◎ (統籌負責)		含各類物資之整備
6.提供交通工具	△ (其他支援)	◎ (統籌負責)	○ (協助)		
7.下達疏散撤離命令並通知應撤離村里		○ (協助鄉鎮)	◎ (統籌負責)		
8.通知應撤離民眾			○ (協助並確認)	◎ (統籌負責)	由警政、消防系統共同協助村里辦理通知民眾撤離事宜(含集合時間及地點之通知)。
9.回報中央疏散情形		◎ (統籌負責)	○ (協助)		輸入 EMIC 災情系統
10.通知民眾返家		△ (交通支援)	◎ (統籌負責)	○ (協助並確認)	

備註：◎-主辦、○-協辦、△-支援

附錄○○、(其他自行增列)

附錄 10、屏東縣水災災害疏散撤離權責分工表



附錄 11、屏東縣水災應變參考水位站位置及警戒水位表

站碼	站名	水系	位置	一級警戒水位(公尺)	二級警戒水位(公尺)	三級警戒水位(公尺)	97TM2-X	97TM2-Y
17_LB1XB	新埤大橋	林邊溪	新埤鄉	10.20	9.51		203707	2484784
0800P040	餉潭大橋	林邊溪	新埤鄉	43.16	42.88		208125	2488234
0800P050	林邊大橋	林邊溪	林邊鄉	4.38	3.95		200882	2481341
04_LB2YL	義林大橋	林邊溪	來義鄉	138.61	138.36		215269	2492065
02_LB1DL	丹林大橋	林邊溪	來義鄉	91.77	90.97		212182	2491388
03_LB2MH	南和大橋	林邊溪	春日鄉	101.73	101.30		213504	2482023
01_LB1LL	力力溪大橋	林邊溪	春日鄉	52.36	52.11		209610	2483342
0800P010	枋寮大橋	率芒溪	枋寮鄉	8.88	8.58		210007	2471600
0800P020	枋山大橋	枋山溪	枋山鄉	7.30	6.90		214399	2461887
0800P030	楓港大橋	楓港溪	枋山鄉	6.76	6.48		218100	2455316
06_BL1BL	保力橋	保力溪	恆春鎮	5.80	5.51		221243	2439584
05_GK2MJ	滿州橋	港口溪	滿州鄉	38.96	38.55		233009	2436649
12_LLL1ZD	仁德橋	東港溪	麟洛鄉	12.73	12.28		200753	2499965
10_DM1DH	德和橋	東門溪排水	恆春鎮	14.66	14.13		222552	2433561
07_PC1SL	聖力橋	埔羌溪排水	高樹鄉	69.32	69.06		210058	2521726
08_NC1NC	牛稠溪橋	牛稠溪排水	屏東市	18.80	18.34		196432	2505938
14_WL1DN	東寧溪	武洛溪排水	九如鄉	34.04	33.87		199458	2515159
11_NP1JN	建安橋	牛埔溪排水	東港鎮	3.62	3.46		197211	2484813

站碼	站名	水系	位置	一級警戒水位(公尺)	二級警戒水位(公尺)	三級警戒水位(公尺)	97TM2-X	97TM2-Y
13_CZ1NZ	南州橋	溪洲溪排水	南州鄉	4.22	3.68		199346	2488070
15_LB1CY	長源橋	林邊排水	林邊鄉	1.05	0.73		199485	2482514
16_WZ1JY	羌園二號橋	塹仔一號排水	佳冬鄉	1.79	1.65		201944	2480676
09_BS1BI	博愛橋	北勢寮溪排水	枋寮鄉	8.22	7.85		209216	2474797
24_LLQ01	龍鑾橋	東門溪排水	恆春鎮	16.92	16.63		223694	2432804
23_TYDQ1	泰義大橋	林邊溪	泰武鄉	212.64	212.39		215287	2495938
25_LYDQ1	來義大橋	林邊溪水系	來義鄉	122.05	121.53		214586	2491698
26_MZQ01	民治橋	民治溪	潮州鎮	10.34	10.02		202402	2494130
27_RHQ01	仁和橋	龍頸溪	內埔鄉	21.97	21.76		205288	2501411
28_SSDQ1	泗水大橋	佳平溪	萬巒鄉	17.23	16.47		206686	2498313
	羌光橋	羌園排水幹線	佳冬鄉	1.52	0.99		201433	2481241
	塹豐橋	塹子第二號排水幹線	佳冬鄉	2.37	2.23		201588	2479079
	和力橋	土庫溪排水幹線	里港鄉	38.26	38.23		197811	2523845
	永安橋	萬丹排水幹線	萬丹鄉	14.27	14.22		196390	2500053

附錄 12-1、經濟部移動式抽水機運用及維護管理作業要點

中華民國 92 年 11 月 4 日經水防字第 09233002541 號函頒

中華民國 94 年 1 月 24 日經水防字第 09433000080 號函修正

中華民國 95 年 2 月 21 日經水防字第 09533000110 號函修正

- 一、 經濟部(以下簡稱本部)為效率化運用調度、制度化維護管理移動式抽水機(以下簡稱抽水機)，依據水災災害防救業務計畫防救災整備規定，訂定本要點。
- 二、 本要點適用範圍包含本部所屬機關、內政部、直轄市、縣(市)政府及鄉(鎮、市、區)公所等所有之抽水機。
- 三、 抽水機以財產所有機關為管理機關；以實際控制運用之機關(構)、法人、團體為使用單位。
前項管理機關應負責抽水機之維護及更新，使用單位應負責抽水機之操作、保管及運轉油料供應。
- 四、 使用單位應將抽水機編號、型式、管理機關名稱、使用單位名稱、保管地點及專責保管人員姓名暨聯絡電話等基本資料依附表一格式建檔，於每年汛期前送直轄市、縣(市)主管機關彙轉本部水利署。使用單位為本部水利署所屬機關者，應於前項規定期限前，將基本資料逕送本部水利署。
本部水利署應將前二項彙整資料建置成資料庫，提供防救災單位運用。
- 五、 抽水機資料有異動或其他狀況時，管理機關及使用單位應通報本部水利署。
使用單位於颱風豪雨期間，應將抽水機運用狀況依附表二格式定時通報轄管水災災害防救業務業務主管機關之應變中心或小組。
- 六、 直轄市、縣(市)政府於每年汛期前，應參考淹水潛勢分析及歷年淹水事件，完成抽水機預佈規劃，納入水災危險潛勢地區保全計畫，並報本部備查。
- 七、 抽水機運用時機如下：

- (一)中央氣象局發布豪、大雨特報或海上或海上陸上颱風警報期間之淹水或缺水事件。
- (二)旱災期間缺水事件。
- (三)政府機關、行政法人及公法人業務範圍之淹水或缺水事件。
- (四)非屬上述第一款至第三款情形，但因事涉多數人公益或影響民眾生活之重大淹水或缺水事件。

抽水機應以運用於重大災害搶救為優先。

八、 抽水機運用之種類如下：

- (一)待命：使用單位因應災害潛勢，將抽水機上車，以便隨時出動。
- (二)出勤：使用單位依第七點所列事件，派遣抽水機進行抽水作業，且於完成抽水作業後歸建。
- (三)調用：管理機關或使用單位依第七點所列抽水事件，派遣抽水機長期協助其他政府機關、行政法人或公法人作業。
- (四)調度：管理機關或直轄市、縣（市）政府基於整體災害搶救需要，指派抽水機進行待命、出勤或調用之作業。

使用單位因其他單位申請派遣支援之抽水機出勤時間超過6個月以上時，得將該抽水機之申請支援單位變更為其使用單位。

九、 颱風豪雨應變期間，抽水機待命及出勤之調度原則如下：

- (一)警報發布後，警戒區內使用單位得依權責考量、管理機關通報、本部或本部水利署應變小組通報，預佈抽水機，並維持適當抽水機組待命，待命之抽水機一旦接獲淹水災害通報後，應於十分鐘內，出勤抽水作業。
- (二)各級水災災害防救業務主管機關接獲災情資訊後，應依權責通報使用單位，視災情狀況出動抽水機救災。
- (三)使用單位自有抽水機組不足以因應災情時，得申請轄管水災災害防救業務主管機關調度支援。

(四)各管理機關及使用單位接獲行政院災害防救委員會(中央災害應變中心)、本部(本部災害應變小組)、本部水利署(本部水利署災害應變小組)通報，調度其所有或使用之抽水機時，非有正當理由不得拒絕，且應儘速將調度所需抽水機運至指定地點，向指定單位、人員報到。

(五)第三款之支援申請，如係重大緊急事件，得跨級申請之。但應副知轄管水災災害防救業務主管機關。

抽水機出勤後，使用單位應立即將出勤、預定抵達抽水地點、啟動抽水作業時間、操作人員姓名及聯絡電話回報轄管水災災害防救業務主管機關，並副知本部或本部水利署應變小組。

十、非屬颱風豪雨期間，抽水機待命、出勤及調用之調度，由各管理機關或使用單位自行為之，惟不得影響防災緊急調度。

為因應災害或緊急事件需求之調度者，其調度原則依第九點規定。

十一、依第九點規定申請支援之抽水機，申請單位應提供出勤地點、災害情形、受災範圍、排放地點、所需機組數量及型號、報到地點、受理報到人員連絡資料(含姓名、電話、職稱)，並供應運轉油料及人員餐飲。

抽水機依第九點待命及出勤期間，不得採用任何方式將抽水機組或其附件固定，減損機組機動救災之功能。

十二、使用單位應製作抽水機運作及淹水災情歷程資料備查。

各級水災災害防救業務主管機關應隨時派員查核、督導抽水機作業情形。

十三、依第九點申請支援之申請單位，應於災害減輕或消除後，立即歸還抽水機。但管理機關或使用單位認為無支援必要時，得主動召回抽水機，並告知申請單位。

前項使用單位應確認歸還之抽水機設備完整且功能正常。如有故障或損壞，申請單位應負責修復；無法修復時，應負責賠償。

十四、抽水機出勤時應由公務人員專責監控；一處淹水或缺水地點，至少應由一位專責人員隨同出勤。

前項專責人員，原則由使用單位派遣，惟經協調得由申請單位派遣之。

第一項淹水地點範圍，一處最大以一村(里)為限。但依其範圍專責人員足以掌控抽水機之運作使用者，不在此限。

支援直轄市、縣(市)政府之抽水機，報到後，申請之直轄市、縣(市)政府應變中心指揮官應指派第一項之專責人員；惟同一淹水處跨兩以上直轄市、縣(市)者，由本部水利署指派所屬機關人員擔任第一項之專責人員。

十五、管理機關每年應編列抽水機維護保養經費。

抽水機於防汛期間發生故障時，管理機關得協調使用單位先行墊付修理。

十六、管理機關應指派專人負責機組設備維護保養等工作，定期辦理所有抽水機之維護保養工作，並記錄保養、運轉資料備查。

管理機關及使用單位之維護保養工作得委外辦理。

十七、使用單位應指派專人負責機組設備管理、運轉及保管等工作。

十八、本部得定期督導各管理機關及使用單位就抽水機之運用、維護管理紀錄及維護保養經費編列情形，並納入年度防災績效考評。經本部評選優良者，得建議予相關人員適當之獎勵。

附錄 12-2、經濟部淹水災害通報作業要點

97 年 12 月 10 日經水字第 09704606470 號函

98 年 4 月 10 日經水授字第 09820221580 號函

- 一、 經濟部(以下簡稱本部)為使本部水利署暨所屬機關、內政部、行政院農業委員會以及各直轄市與縣(市)政府辦理水災災害防救業務計畫(以下簡稱水災防救計畫)之災情蒐集及通報作業有所依循，特訂定本要點。
- 二、 各級水災災害防救業務主管機關應蒐集及查證淹水災情，並立即通報相關權責機關，進行救災作業。
- 三、 各級水災災害防救業務主管機關應建立水利單位人員巡察、民眾傳遞、媒體監看及其他通報機制，並得建立防汛隊等多元化災情蒐集、查報管道，以及時掌握淹水災害災情。
- 四、 直轄市、縣(市)政府應於每年防汛期前，完成災害應變中心淹水災情巡察、通報及查證人員編組，並報本部備查。
鄉(鎮、市、區)公所應於每年防汛期前，完成災害應變中心淹水災情巡察、通報及查證人員編組，並報直轄市、縣(市)政府備查。
- 五、 前點編組人員之職掌如下：
 - (一)災情巡察人員：巡察轄管範圍，主動察覺災情。
 - (二)災情通報人員：通報災情予權責機關。
 - (三)災情查證人員：確認由民眾傳遞及媒體傳播災情之正確性。
- 六、 直轄市及縣(市)政府應依水災防救計畫及第三點規定，於轄區內易積淹水鄉(鎮、市、區)組成防汛隊，協助淹水災情巡察、通報及查證作業。
前項防汛隊得併同於依河川管理辦法規定組成之防汛搶險隊，亦得優先由直轄市、縣(市)轄區內之義警民防組織、巡守隊、救難組織編成。
- 七、 防汛隊應協助直轄市、縣(市)政府執行下列任務：

(一)轄區內水情與淹水災情之巡察、查證及通報作業。

(二)轄區內水利設施之巡察。

(三)轄區水利設施防汛搶險工作之執行。

八、直轄市、縣(市)政府應定期辦理淹水災情巡察、查證、通報人員及防汛隊隊員之教育訓練及演練。直轄市、縣(市)政府應於每年汛期後，辦理淹水災情巡察、查證、通報人員及防汛隊與其隊員之成效考核。考核優異者得報經本部覆核後，由本部發給獎金及獎狀之鼓勵。

前項考核要點由直轄市、縣(市)政府依權責訂之；覆核及獎勵要點由本部另訂之。

九、各級政府機關為蒐集災情應設置災情通報專線,提供民眾主動告知或其他單位(機構)通報災情。

十、直轄市、縣(市)政府、鄉(鎮、市、區)水災災害防救業務主管機關蒐集之災情資訊，應依附件一格式彙整後，屬市區排水(含下水道)淹水災患者，應通報內政部；屬農田灌溉排水及野溪淹水災患者，應通報行政院農業委員會；屬河川、區域排水淹水災患者，應通報本部。

前項淹水災害屬通報內政部及行政院農業委員會者，應同時副知本部，俾彙整通報行政院災害防救委員會。

中央管河川及區域排水之淹水災患者，應由本部水利署所屬機關依附件一格式彙整通報本部。

十一、內政部、行政院農業委員會及本部於中央災害應變中心一級及二級開設期間應將彙整之災情，逕送中央災害應變中心及本部應變小組統籌運用。

十二、各級水災災害防救業務主管機關自民眾告知、媒體監看或其他單位(機構)通報知悉災情時，應立即指派或通知權責機關指派災情查證人員或防汛隊隊員，依附件二格式進行查證作業。

查證人員或防汛隊隊員應將查證結果，立即通報指派機關。經查災情有誤時，權責機關應予澄清。

- 十三、各級水災災害防救業務主管機關除應持續追蹤災情處置情形，及依附件三格式填報災情處置情形外，並應依第十點規定程序通報行政院災害防救委員會或依第十一點陳報中央災害應變中心。

前項災情追蹤，俟災情排除或不影響交通與重要生活機能後，解除列管。

- 十四、本要點所訂災情通報程序詳如附圖。

- 十五、本部應訂定業務督導計畫，於每年汛期前，督導及檢查直轄市、縣(市)政府及本部水利署所屬機關，辦理淹水災情蒐集、通報及查證業務之整備狀況與執行成效。

附錄 12-3、各級政府災時對疏散撤離之作業分工事項表

(行政院秘書處 99 年 8 月 16 日院臺忠字第 0990102203 號函)

單位 執行內容	中央政府	縣(市) 政府	鄉(鎮、 市)公所	村里	備註
1.提供地方警戒資訊	◎ (給縣市)	○ (給鄉鎮)	○ (給村里)		含公路通阻與封橋封路資訊
2.劃定管制區	△ (協助縣市)	◎ (負責劃定)	○ (協助縣市)		管制區禁止民眾進入活動
3.劃定應撤離村里		○ (協助鄉鎮)	◎ (負責劃定)		
4.建立應撤離名冊		△ (協助並確認)	○ (綜整名冊)	◎ (統籌負責)	鄉(鎮、市)公所應調派必要行政人力，協助村里進行調查作業。
5.收容場所準備	△ (其他支援)	○ (協助並確認)	◎ (統籌負責)		含各類物資之整備
6.提供交通工具	△ (其他支援)	◎ (統籌負責)	○ (協助)		
7.下達疏散撤離命令並通知應撤離村里		○ (協助鄉鎮)	◎ (統籌負責)		
8.通知應撤離民眾			○ (協助並確認)	◎ (統籌負責)	由警政、消防系統共同協助村里辦理通知民眾撤離事宜(含集合時間及地點之通知)。
9.回報中央疏散情形		◎ (統籌負責)	○ (協助)		輸入 EMIC 災情系統
10.通知民眾返家		△ (交通支援)	◎ (統籌負責)	○ (協助並確認)	

備註：◎-主辦、○-協辦、△-支援